



吉広池ハザードマップ




避難場所		
名称	所在地	電話番号
世羅西中学校（グラウンド）	黒川10144-4	—



避難所		
名称	所在地	電話番号
世羅西中学校（屋内運動場）	黒川10144-4	37-1122



避難場所		
名称	所在地	電話番号
せらにし青少年旅行村(農村広場)	黒川10527-14	—
世羅町黒川スポーツ広場	黒川2569-1	—



避難所		
名称	所在地	電話番号
せらにし青少年旅行村	黒川10527-14	37-1356
黒川体育館	黒川2569-1	—
黒川自治センター	黒川10282-1	37-2117
黒川自治センター（別館）	黒川2569-1	—

緊急時の連絡先

関係機関	電話番号	備考
世羅町 産業振興課	0847-22-5304	
広島県東部農林水産事務所 尾道農林事業所 農村整備課	0848-25-2011	
世羅消防署	0847-22-3737	尾道市三原市消防 通信指令センター 0848-55-0119
世羅警察署	0847-22-0110	
世羅町消防団	0847-22-1111	世羅町総務課

【ご覧いただく上での留意事項】

ため池が満水状態のときに、降雨がない状態で堤防が瞬時に決壊するという条件でシミュレーションを行い、浸水が想定される最大の範囲を示しています。

実際には、ため池の水位、決壊の過程、土地利用の状況、決壊時の降雨等により、浸水する区域に差異があります。

※測量法に基づく国土地理院長承認(複製) R 2JHf 215

※本製品を複製する場合には、国土地理院の長の承認を得なければならない。

※令和2年度作成

※ため池番号 344630228

 避難場所

 避難所

吉広池
貯水量 560m³

最大水深と浸水程度の目安

0.0～0.2m	大人のひざまでつかる(床下浸水)
0.2～0.5m	
0.5～1.0m	大人の腰までつかる(床上浸水)
1.0～2.0m	1階の軒下まで浸水する
2.0～3.0m	2階の軒下まで浸水する
3.0～5.0m	
5.0m以上	2階の屋根以上が浸水する

