

大谷池ハザードマップ



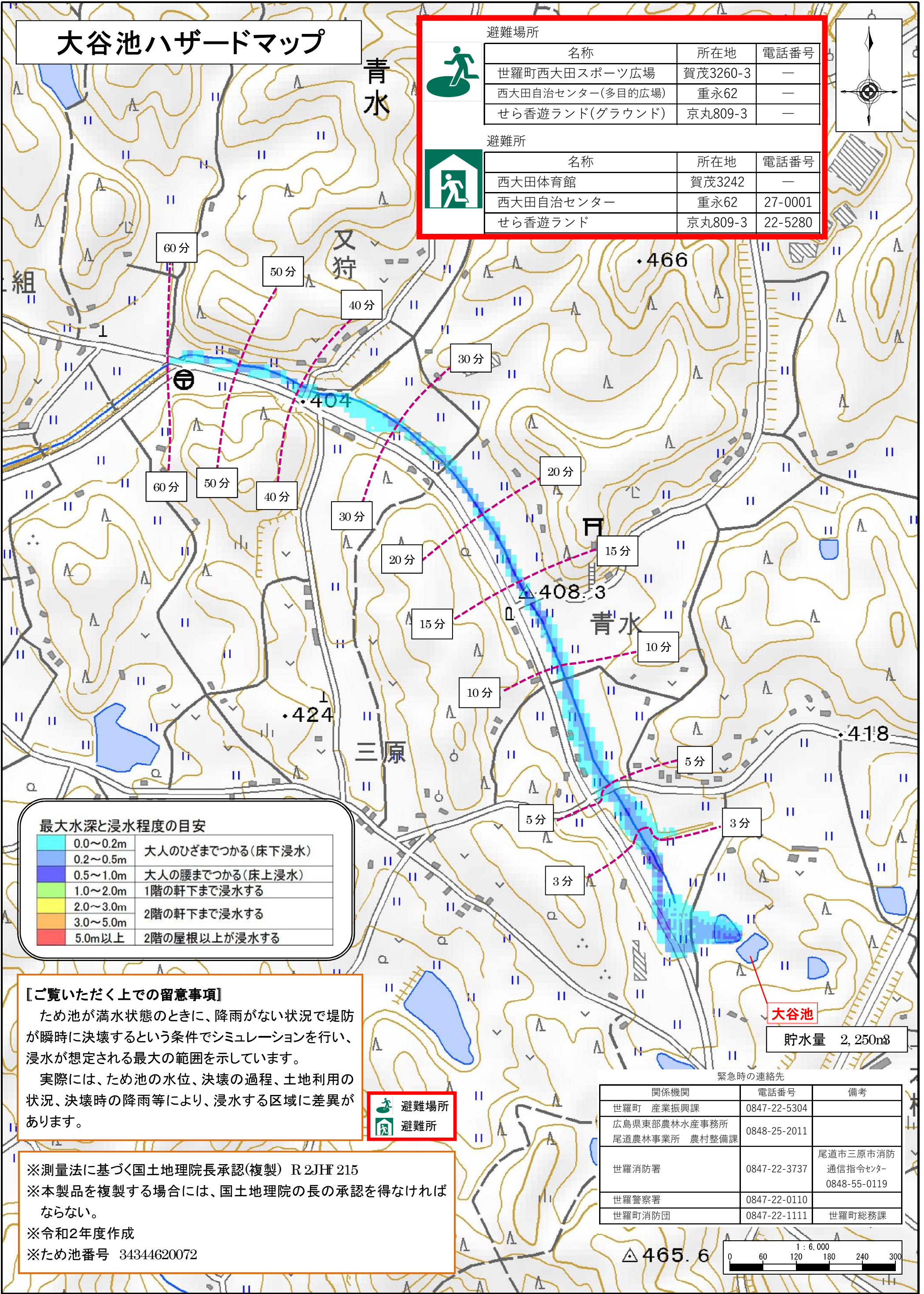
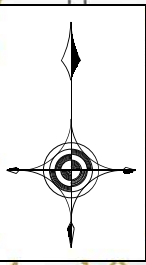
避難場所

名称	所在地	電話番号
世羅町西大田スポーツ広場	賀茂3260-3	—
西大田自治センター(多目的広場)	重永62	—
せら香遊ランド(グラウンド)	京丸809-3	—



避難所

名称	所在地	電話番号
西大田体育館	賀茂3242	—
西大田自治センター	重永62	27-0001
せら香遊ランド	京丸809-3	22-5280



最大水深と浸水程度の目安

0.0~0.2m	大人のひざまでつかる(床下浸水)
0.2~0.5m	大人の腰までつかる(床上浸水)
0.5~1.0m	1階の軒下まで浸水する
1.0~2.0m	2階の軒下まで浸水する
2.0~3.0m	2階の屋根以上が浸水する
3.0~5.0m	2階の屋根以上が浸水する
5.0m以上	2階の屋根以上が浸水する

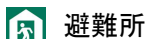
【ご覧いただく上での留意事項】

ため池が満水状態のときに、降雨がない状況で堤防が瞬時に決壊するという条件でシミュレーションを行い、浸水が想定される最大の範囲を示しています。

実際には、ため池の水位、決壊の過程、土地利用の状況、決壊時の降雨等により、浸水する区域に差異があります。



避難場所



避難所

※測量法に基づく国土地理院長承認(複製) R 2JHF 215
※本製品を複製する場合には、国土地理院の長の承認を得なければならない。
※令和2年度作成
※ため池番号 34344620072

緊急時の連絡先

関係機関	電話番号	備考
世羅町 産業振興課	0847-22-5304	
広島県東部農林水産事務所 尾道農林事業所 農村整備課	0848-25-2011	
世羅消防署	0847-22-3737	尾道市三原市消防 通信指令センター 0848-55-0119
世羅警察署	0847-22-0110	
世羅町消防団	0847-22-1111	世羅町総務課

△ 465.6

