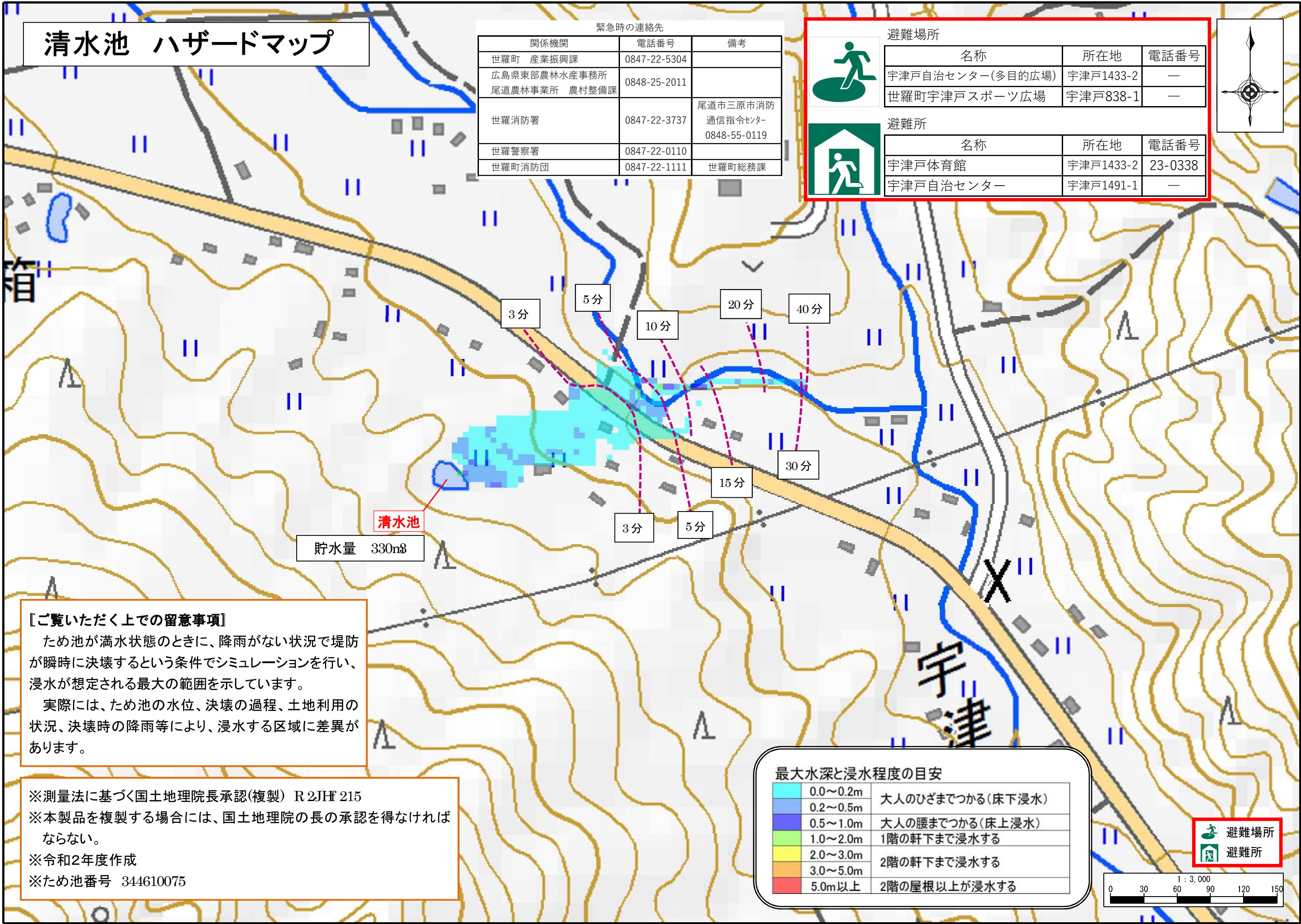
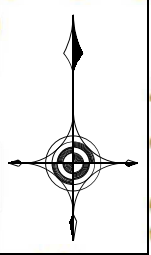


清水池 ハザードマップ

緊急時の連絡先		
関係機関	電話番号	備考
世羅町 産業振興課	0847-22-5304	
広島県東部農林水産事務所	0848-25-2011	
尾道農林事業所 農村整備課		
世羅消防署	0847-22-3737	尾道市三原市消防 通信指令センター 0848-55-0119
世羅警察署	0847-22-0110	
世羅町消防団	0847-22-1111	世羅町総務課

避難場所		
名称	所在地	電話番号
宇津戸自治センター(多目的広場)	宇津戸1433-2	—
世羅町宇津戸スポーツ広場	宇津戸838-1	—

避難所		
名称	所在地	電話番号
宇津戸体育館	宇津戸1433-2	23-0338
宇津戸自治センター	宇津戸1491-1	—



【ご覧いただく上での留意事項】


ため池が満水状態のときに、降雨がない状態で堤防が瞬時に決壊するという条件でシミュレーションを行い、浸水が想定される最大の範囲を示しています。


実際には、ため池の水位、決壊の過程、土地利用の状況、決壊時の降雨等により、浸水する区域に差異があります。

※測量法に基づく国土地理院長承認(複製) R 2JHf 215
※本製品を複製する場合には、国土地理院の長の承認を得なければ
ならない。
※令和2年度作成
※ため池番号 344610075

最大水深と浸水程度目安

0.0～0.2m	大人のひざまでつかる(床下浸水)
0.2～0.5m	
0.5～1.0m	大人の腰までつかる(床上浸水)
1.0～2.0m	
2.0～3.0m	1階の軒下まで浸水する
3.0～5.0m	2階の軒下まで浸水する
5.0m以上	2階の屋根以上が浸水する

 避難場所

 避難所

