

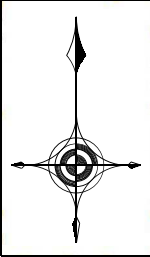


# しばや池ハザードマップ

	避難場所		
	名称	所在地	電話番号
	東自治センター（多目的広場）	別迫700-1	—
	避難所		
	名称	所在地	電話番号
	東体育館（旧小学校）	別迫700-1	—
	東自治センター	別迫700-1	24-0961
	世羅の宿ひがし	別迫700-1	24-0099

緊急時の連絡先		
関係機関	電話番号	備考
世羅町 産業振興課	0847-22-5304	
広島県東部農林水産事務所	0848-25-2011	
尾道農林事業所 農村整備課		
世羅消防署	0847-22-3737	尾道市三原市消防 通信指令センター 0848-55-0119
世羅警察署	0847-22-0110	
世羅町消防団	0847-22-1111	世羅町総務課



最大水深と浸水程度を目安	
0.0～0.2m	大人のひざまでつかる(床下浸水)
0.2～0.5m	
0.5～1.0m	大人の腰までつかる(床上浸水)
1.0～2.0m	1階の軒下まで浸水する
2.0～3.0m	2階の軒下まで浸水する
3.0～5.0m	
5.0m以上	2階の屋根以上が浸水する

【ご覧いただく上での留意事項】

ため池が満水状態のときに、降雨がない状態で堤防が瞬時に決壊するという条件でシミュレーションを行い、浸水が想定される最大の範囲を示しています。

実際には、ため池の水位、決壊の過程、土地利用の状況、決壊時の降雨等により、浸水する区域に差異があります。

※測量法に基づく国土地理院長承認(複製) R 2JHf 215

※本製品を複製する場合には、国土地理院の長の承認を得なければならない。

※令和2年度作成

※ため池番号 344610245

