





たか池1号 ハザードマップ

	避難場所		
	名称	所在地	電話番号
	甲山小学校(グラウンド)	小世良69-1	—
	避難所		
	名称	所在地	電話番号
	甲山小学校(屋内運動場)	小世良69-1	22-0058

	避難場所		
	名称	所在地	電話番号
	甲山中学校(グラウンド)	西上原1469-1	—
	避難所		
	名称	所在地	電話番号
	甲山中学校(屋内運動場)	西上原1469-1	22-0037
	甲山自治センター	西上原426-3	22-2115
	甲山農村環境改善センター	西上原123-1	22-3216

【ご覧いただく上での留意事項】

ため池が満水状態のときに、降雨がない状態で堤防が瞬時に決壊するという条件でシミュレーションを行い、浸水が想定される最大の範囲を示しています。

実際には、ため池の水位、決壊の過程、土地利用の状況、決壊時の降雨等により、浸水する区域に差異があります。

※この地図の作成に当たっては、国土地理院長の承認を得て、同院発行の基盤地図情報並びに電子地形図 25000 を使用した。(承認番号 国地情複 第 796 号)

※令和2年度作成

※ため池番号 344610037

たか池1号

貯水量 350m³

最大水深と浸水程度の目安

0.0～0.2m	大人のひざまでつかる(床下浸水)
0.2～0.5m	
0.5～1.0m	大人の腰までつかる(床上浸水)
1.0～2.0m	1階の軒下まで浸水する
2.0～3.0m	2階の軒下まで浸水する
3.0～5.0m	
5.0m以上	2階の屋根以上が浸水する

1 : 4,000
0 40 80 120 160 200

小世良

今市

乙川

避難場所
避難所

緊急時の連絡先

関係機関	電話番号	備考
世羅町 産業振興課	0847-22-5304	
広島県東部農林水産事務所 尾道農林事業所 農村整備課	0848-25-2011	
世羅消防署	0847-22-3737	尾道市三原市消防 通信指令センター 0848-55-0119
世羅警察署	0847-22-0110	
世羅町消防団	0847-22-1111	世羅町総務課