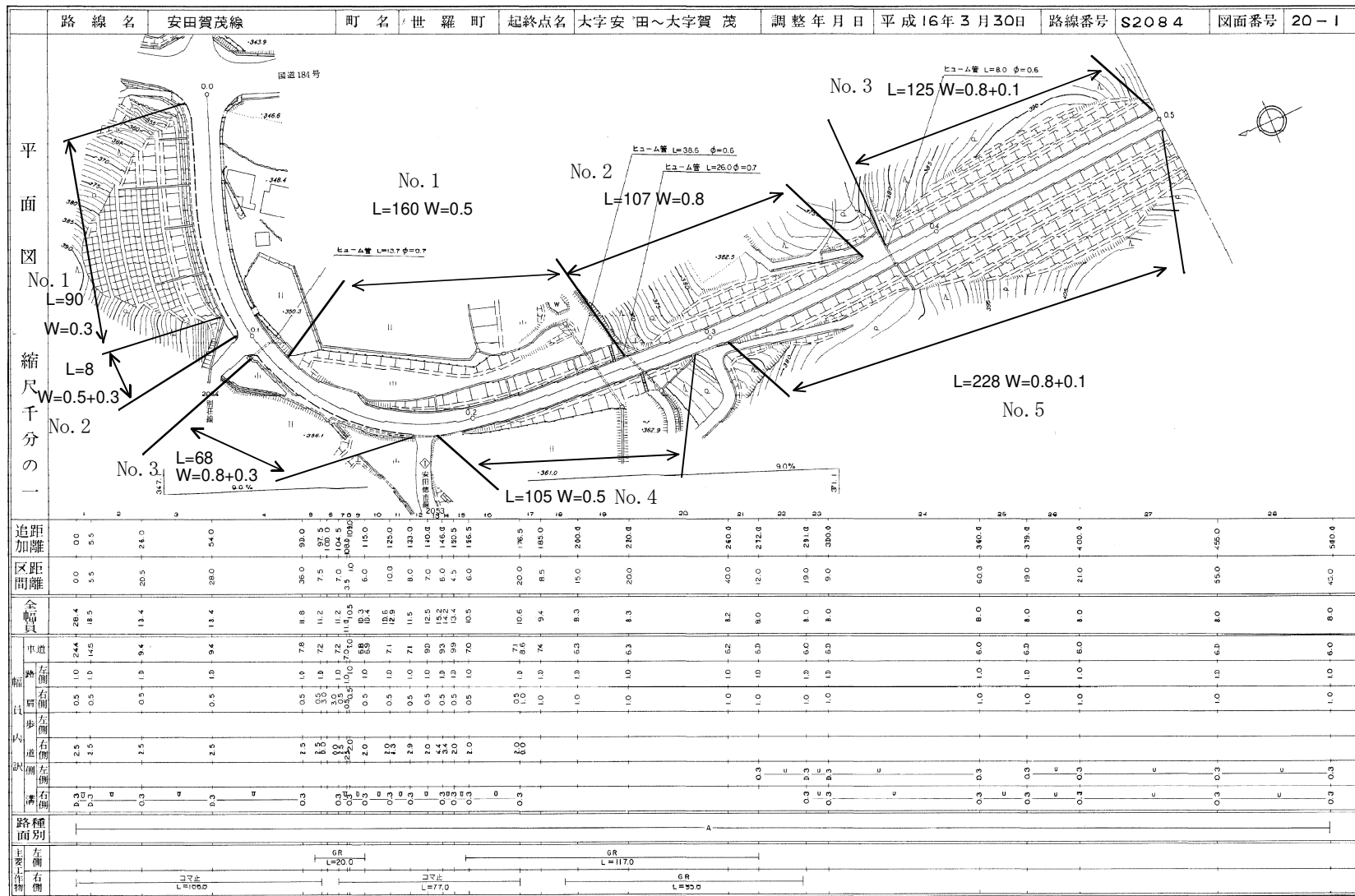



道路台帳平面図

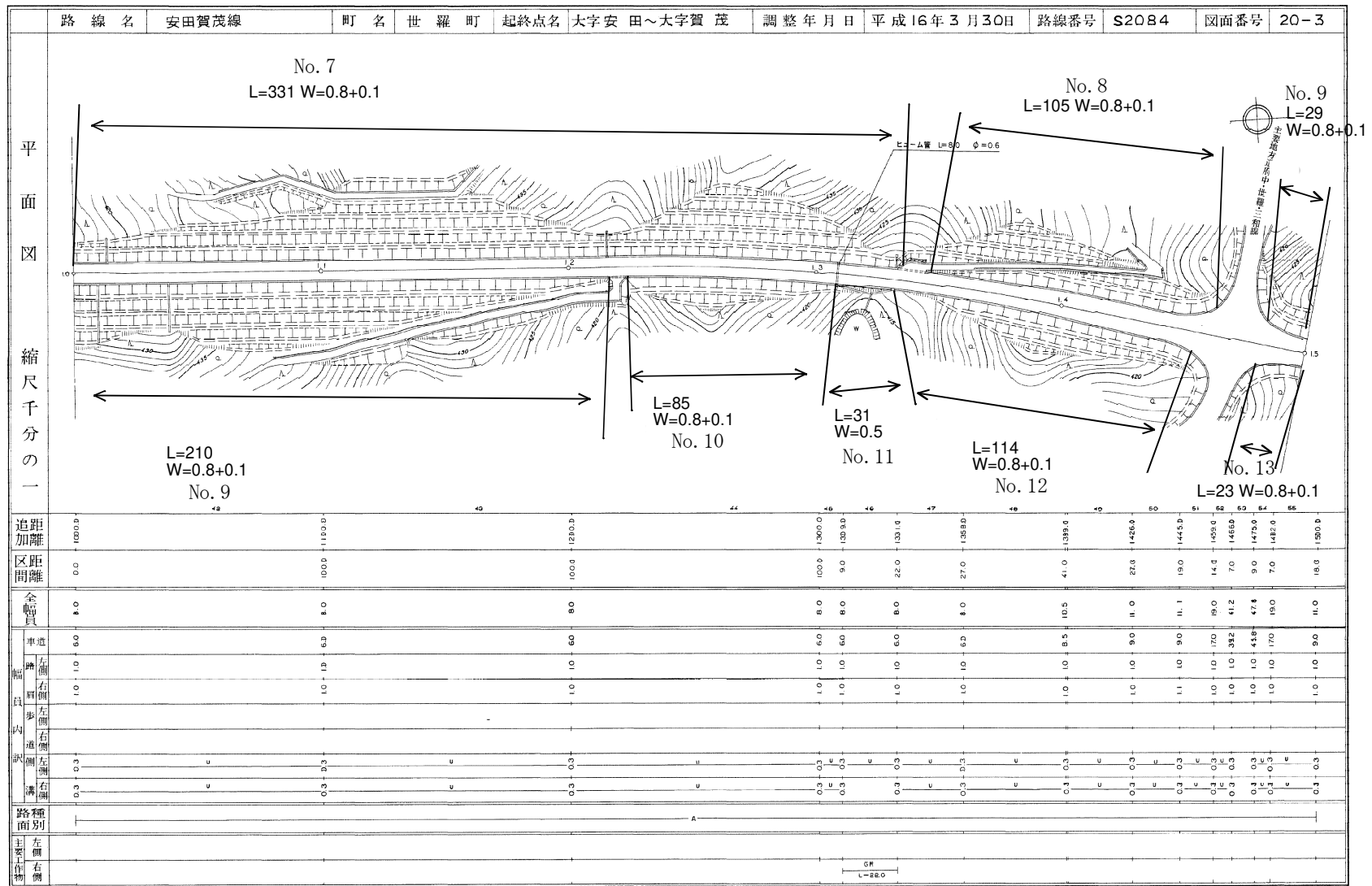


株式会社日航コンサルタント調製

道路台帳平面図

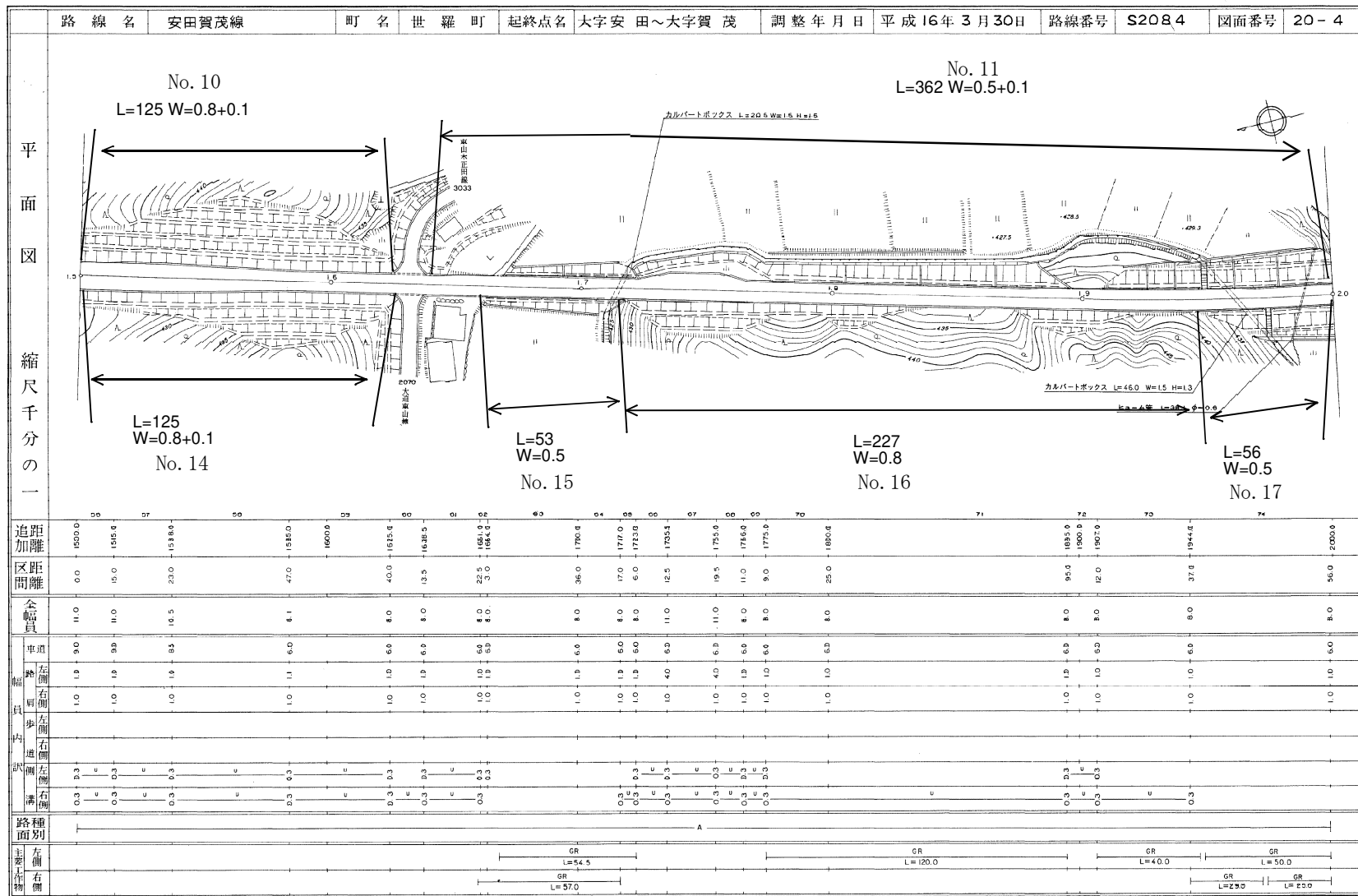


道路台帳平面図



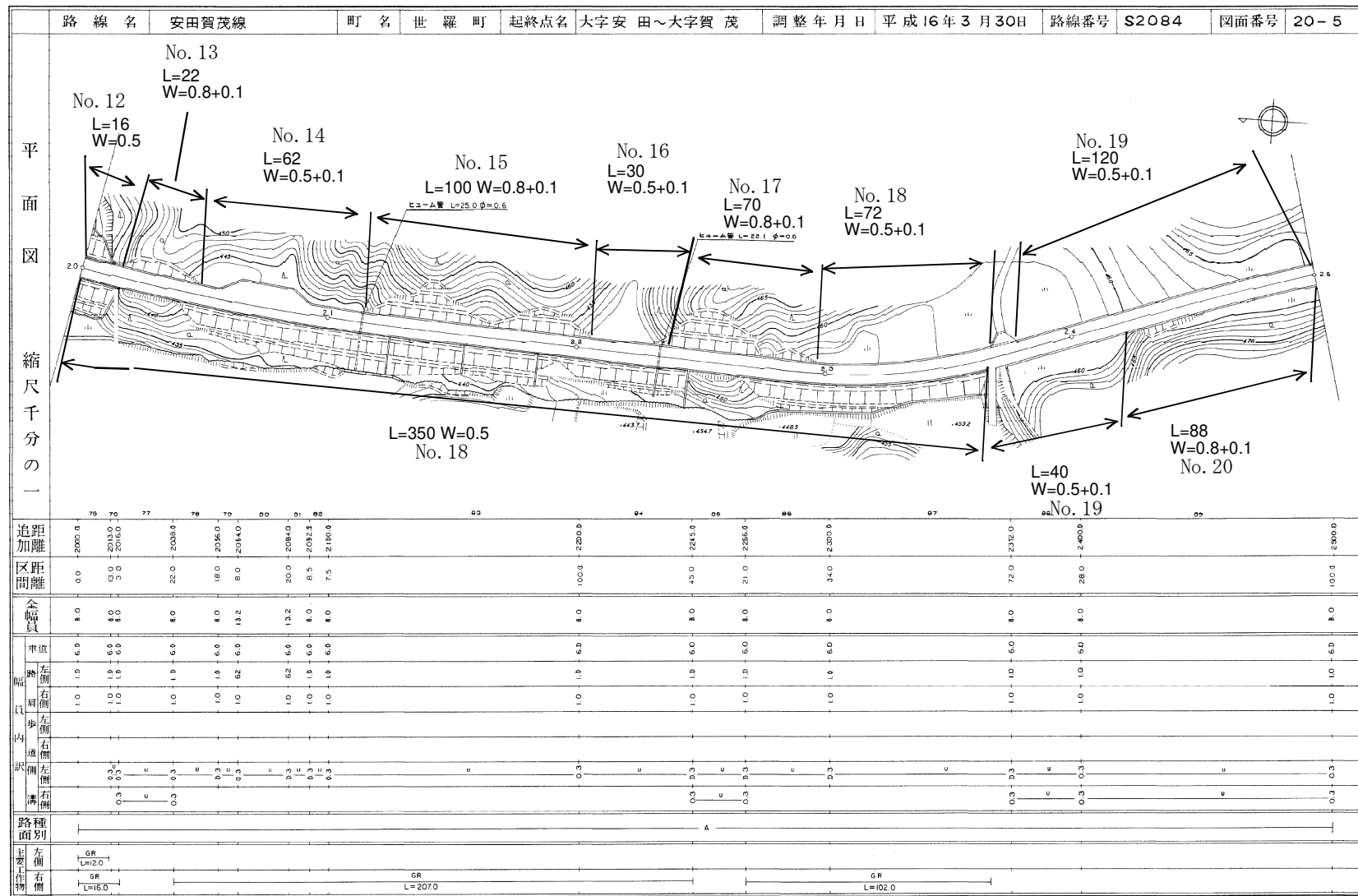
株式会社日航コンサルタント調製

道路台帳平面図



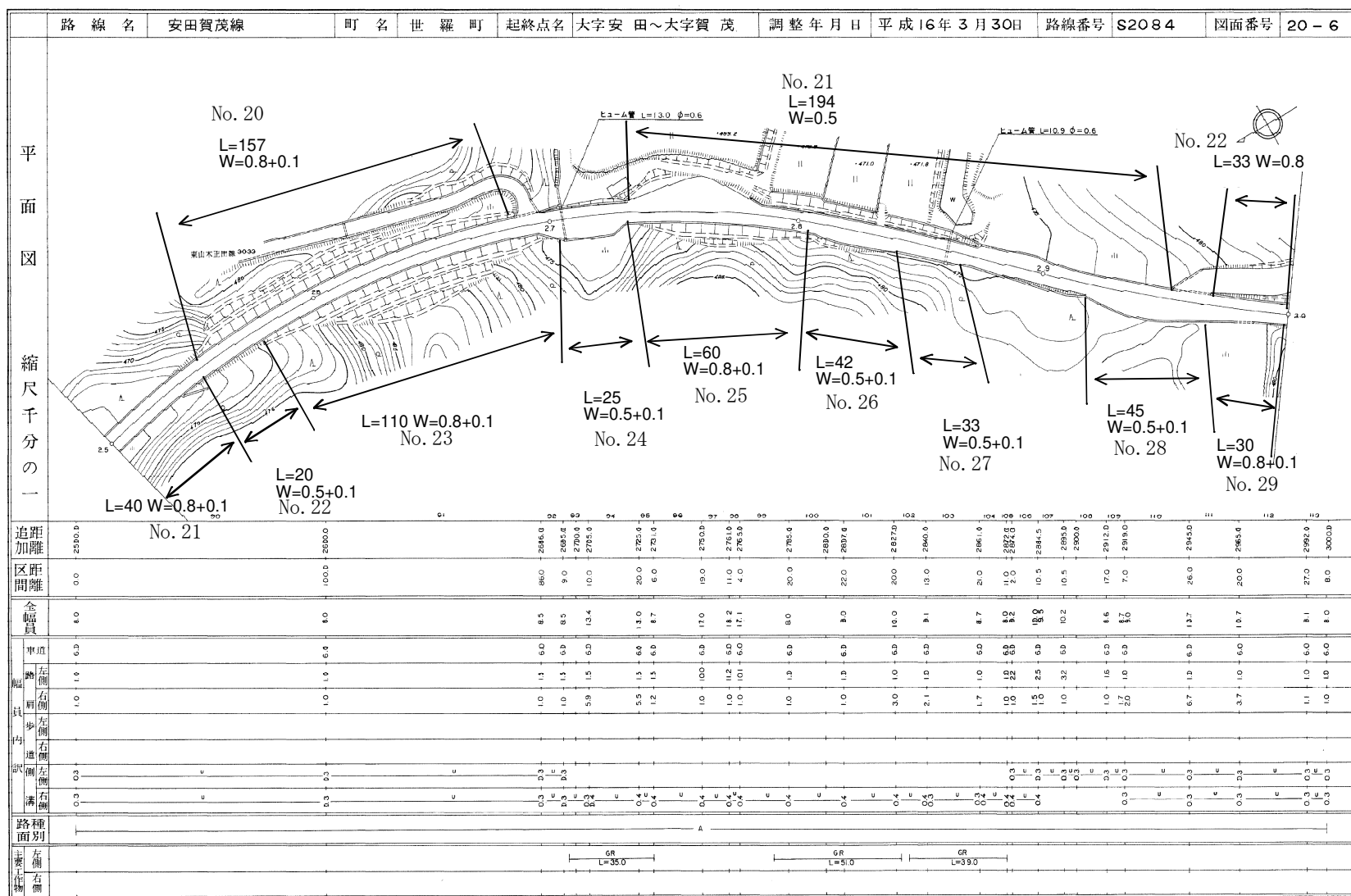
株式会社日航コンサルタント調製

道路台帳平面図



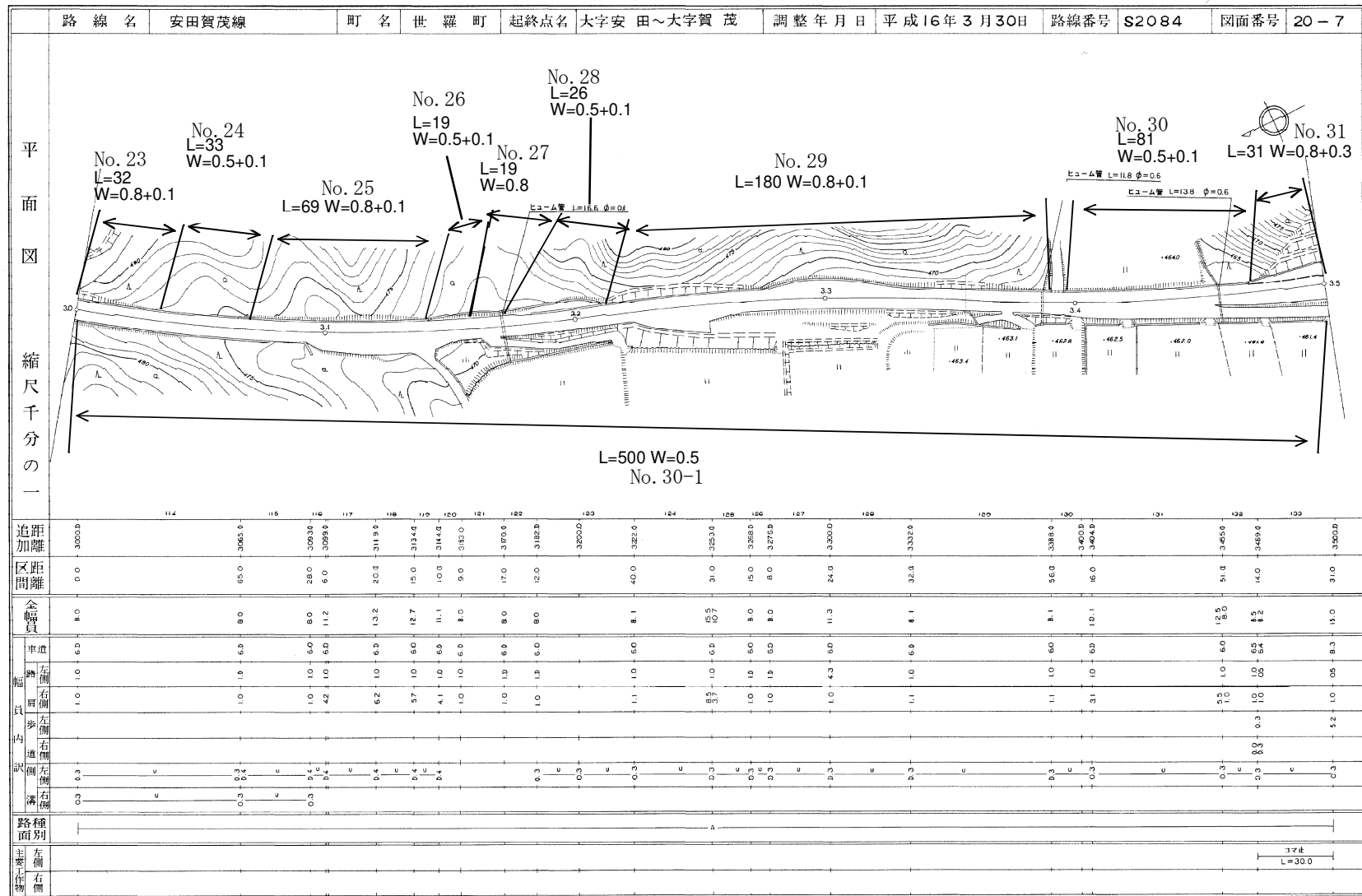
株式会社日航コンサルタント調製

道路台帳平面図

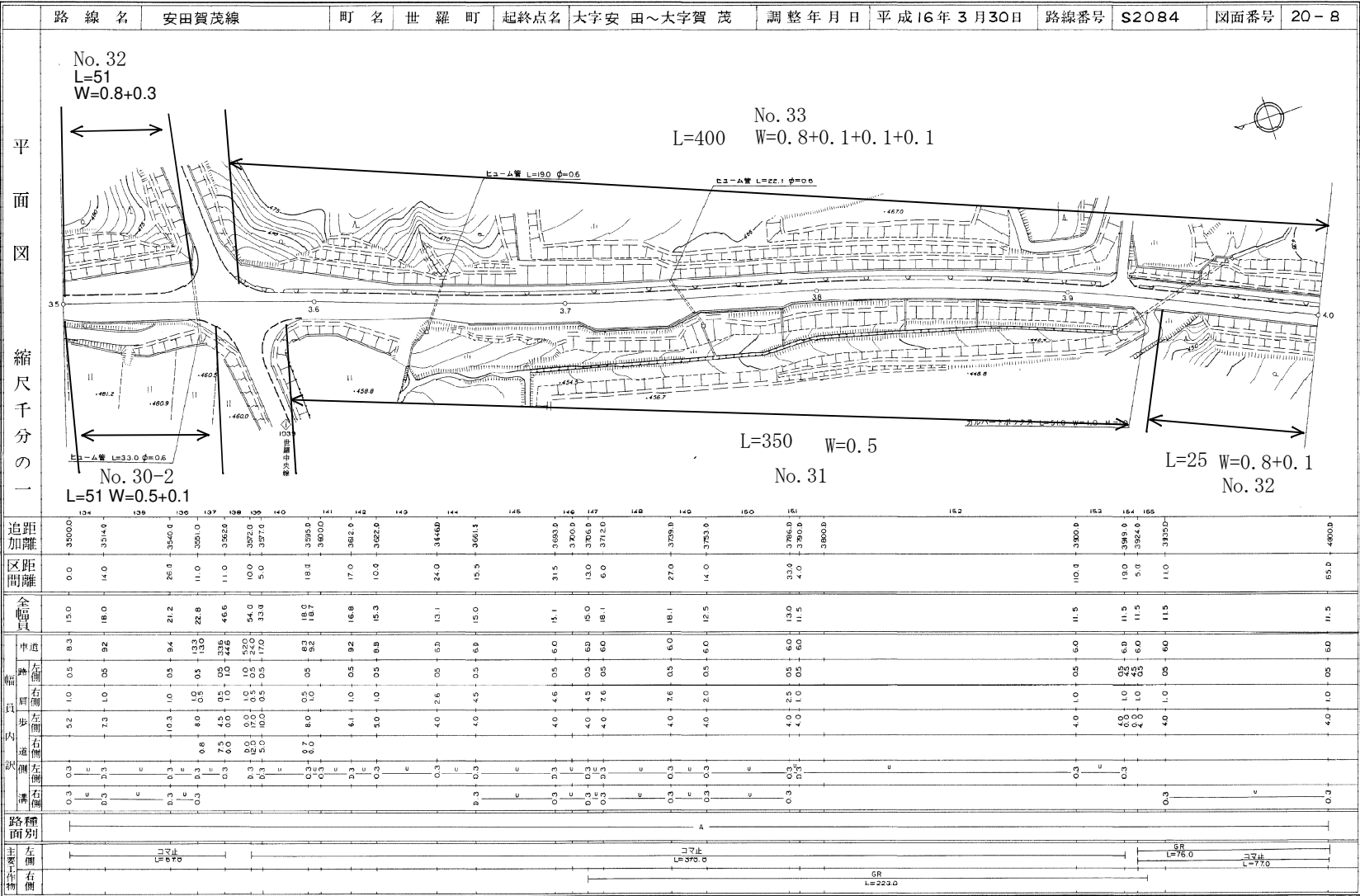


株式会社日航コンサルタント調製

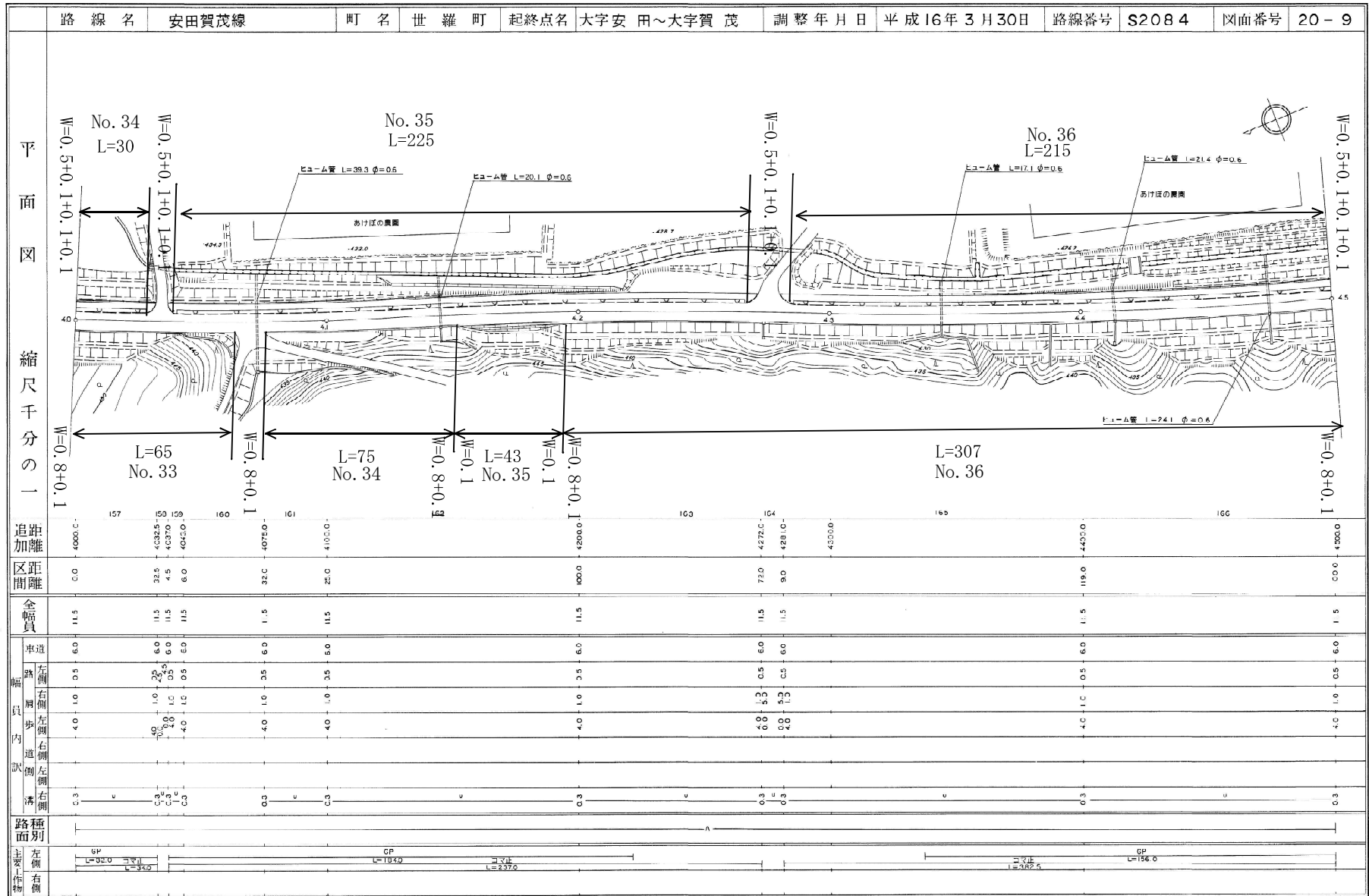
道路台帳平面図



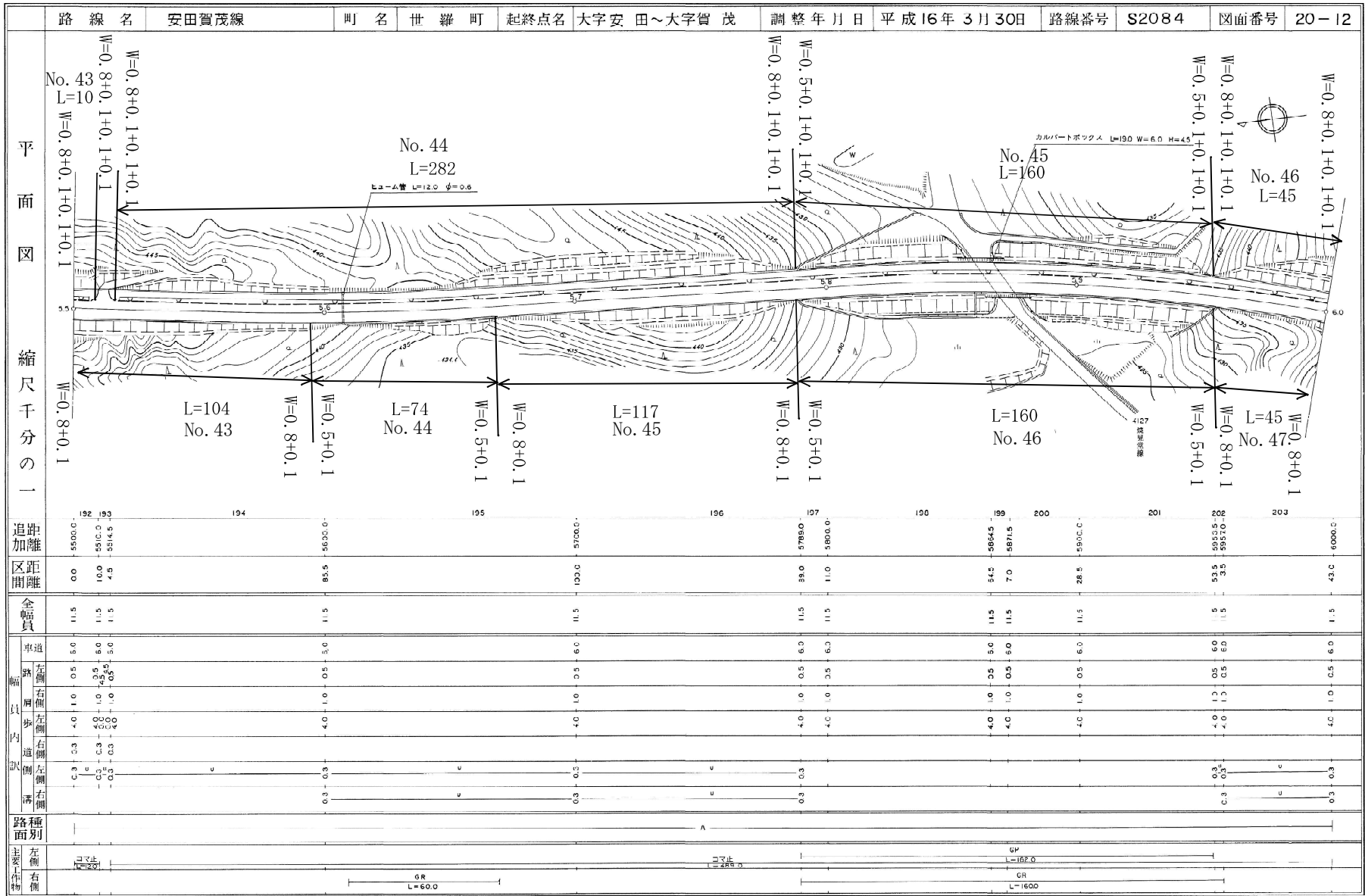
道路台帳平面図



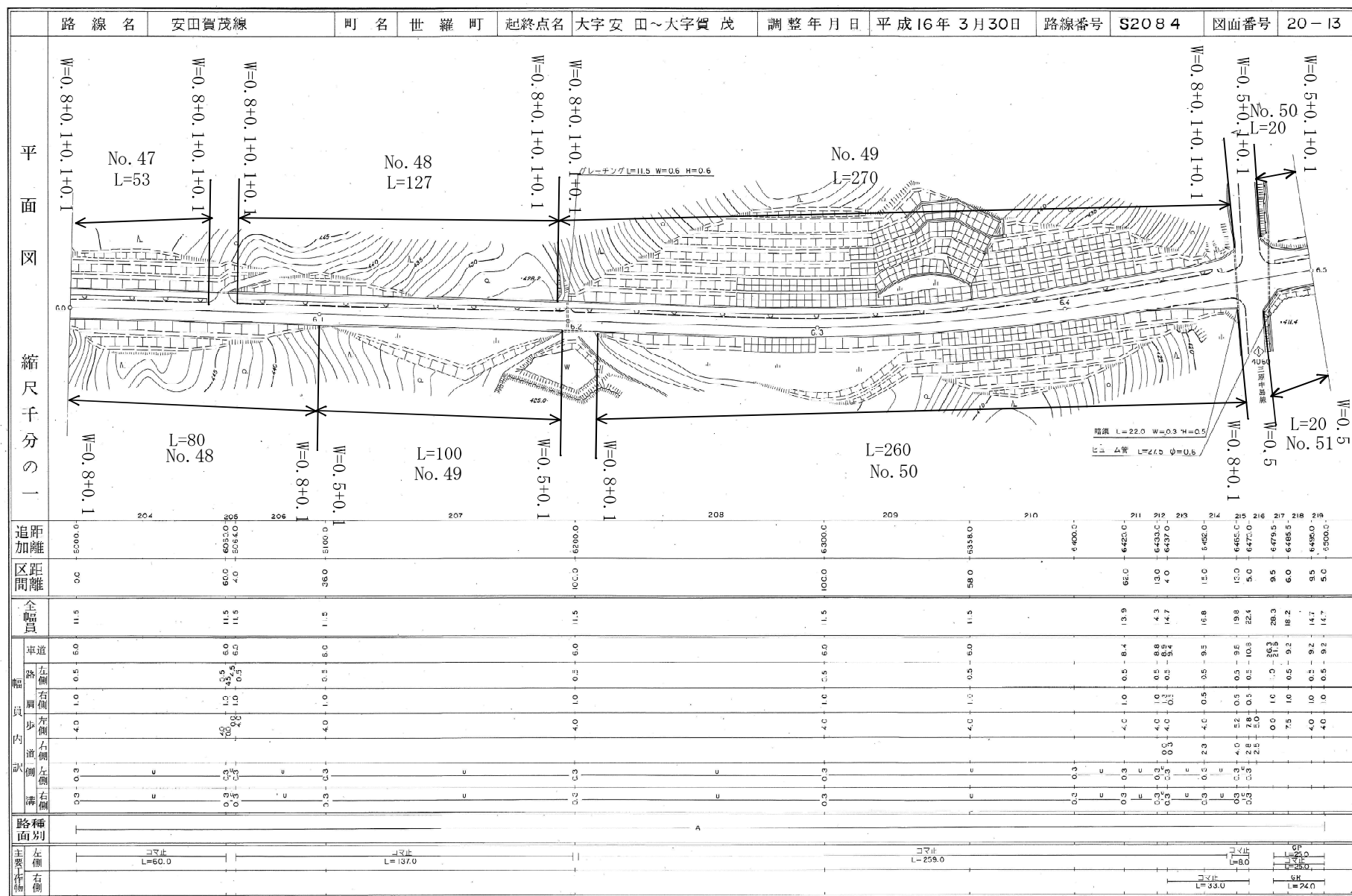
道路台帳平面図



道路台帳平面図

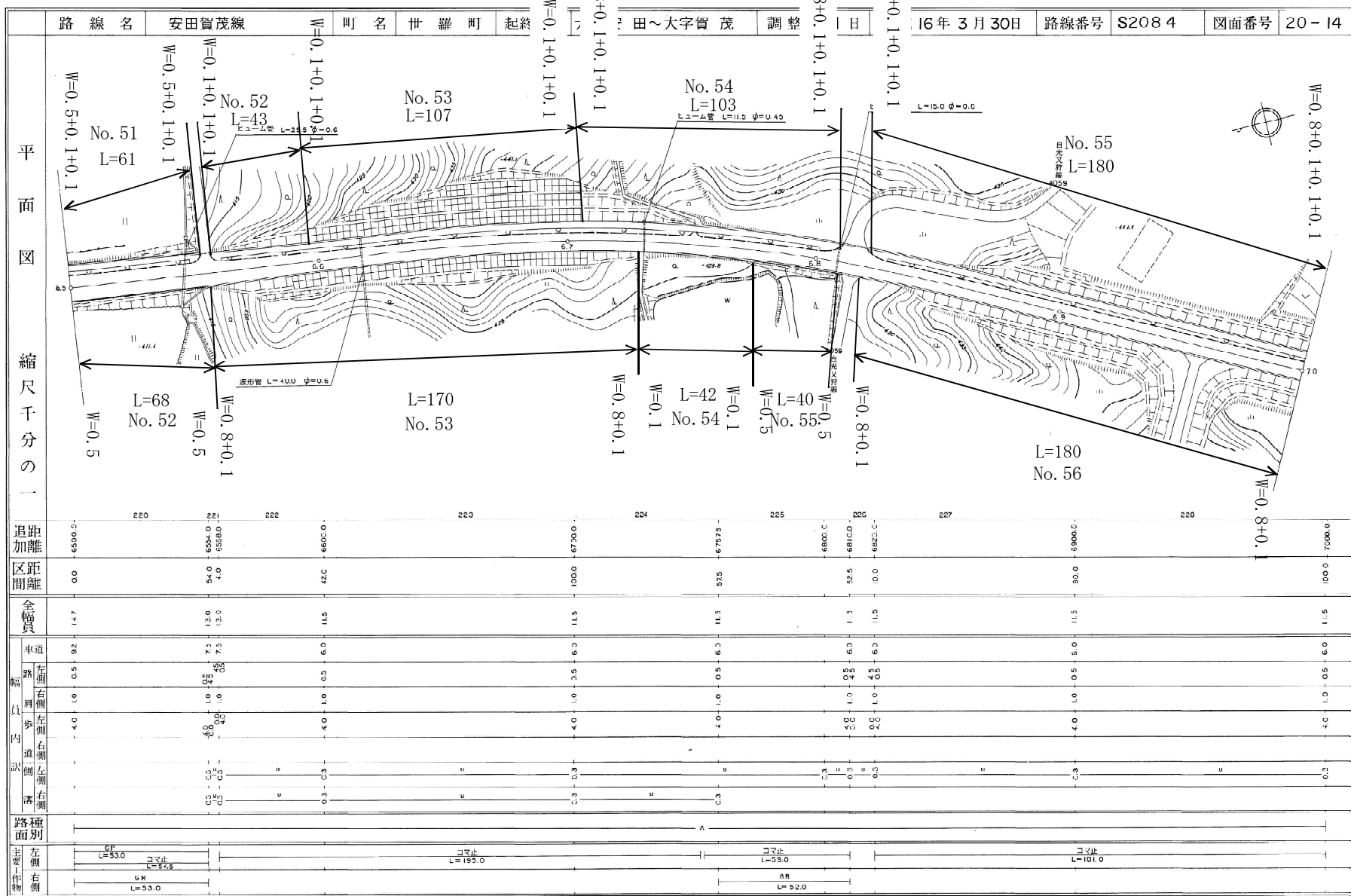


道路台帳平面図

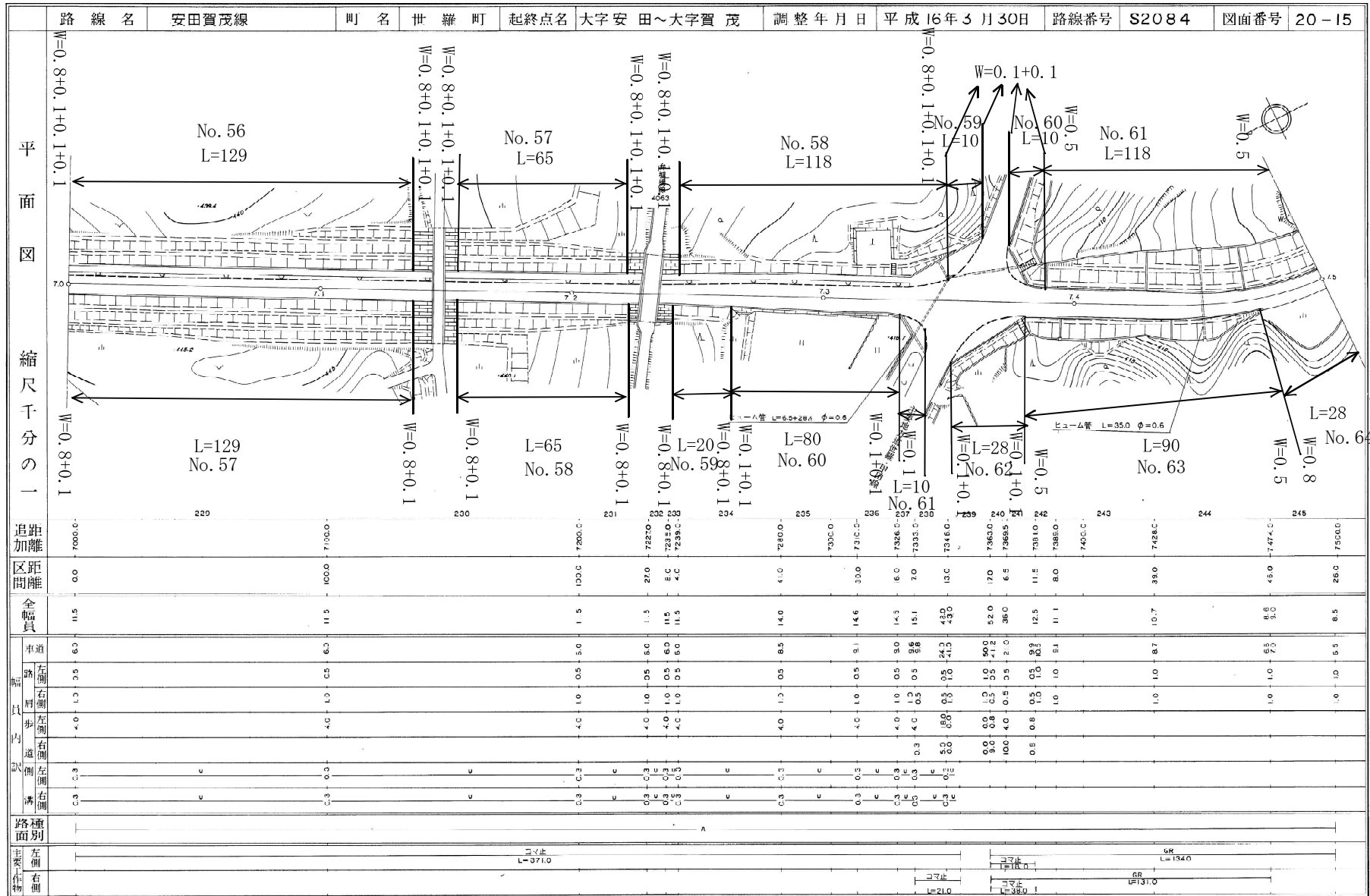


株式会社日航コンサルタント調製

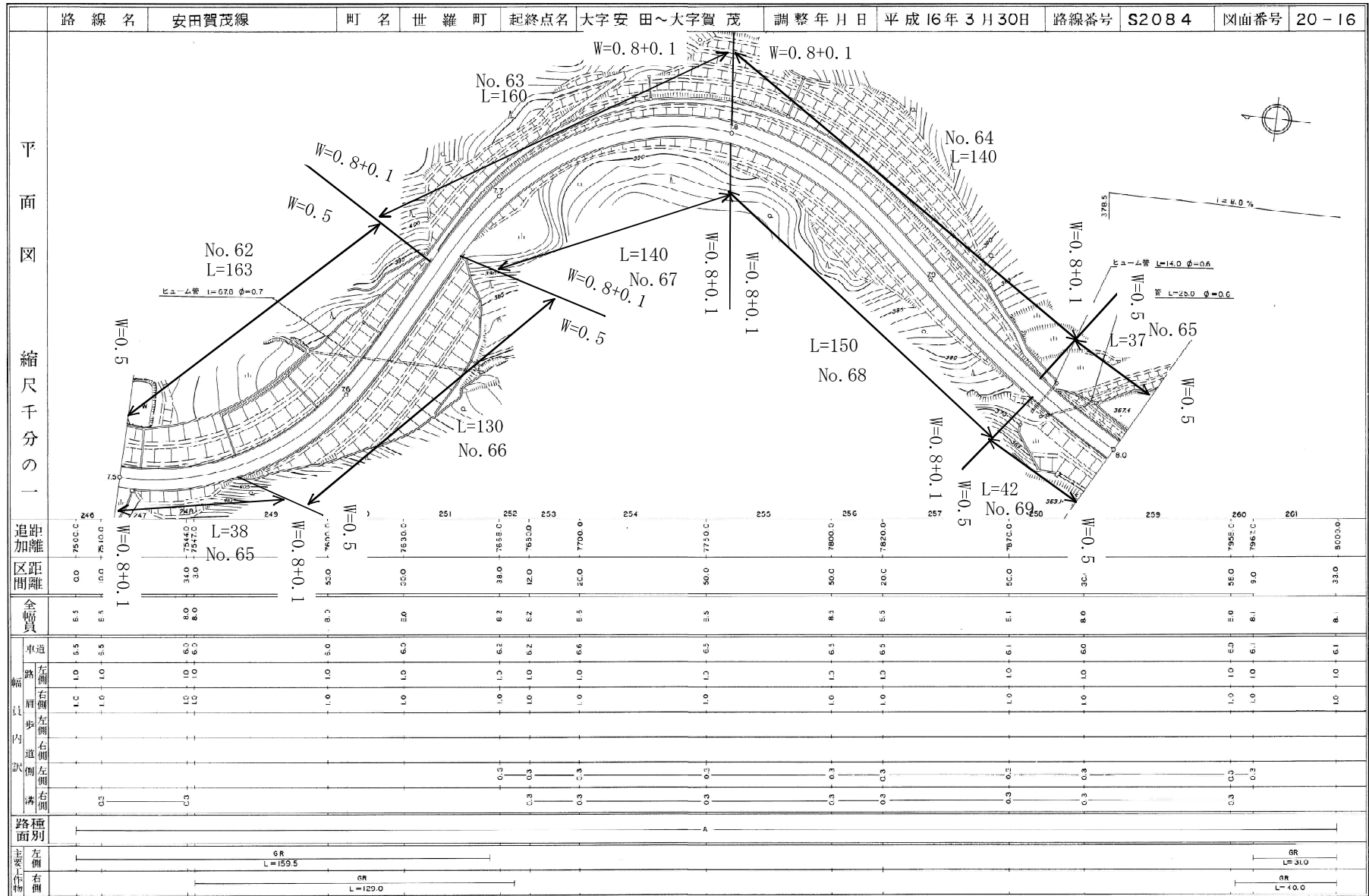
道 路 台 帳 平 面 圖



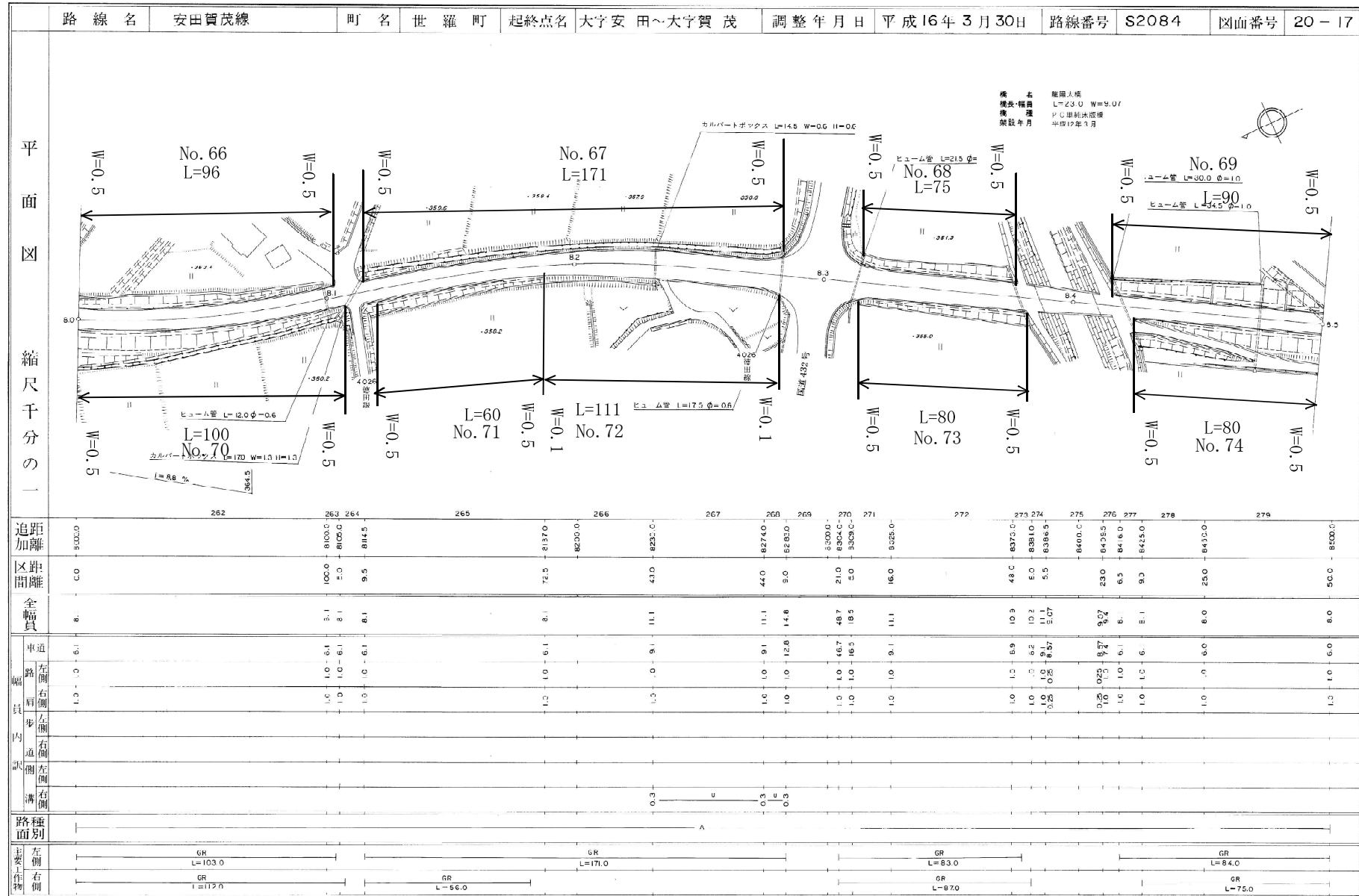
道路台帳平面図



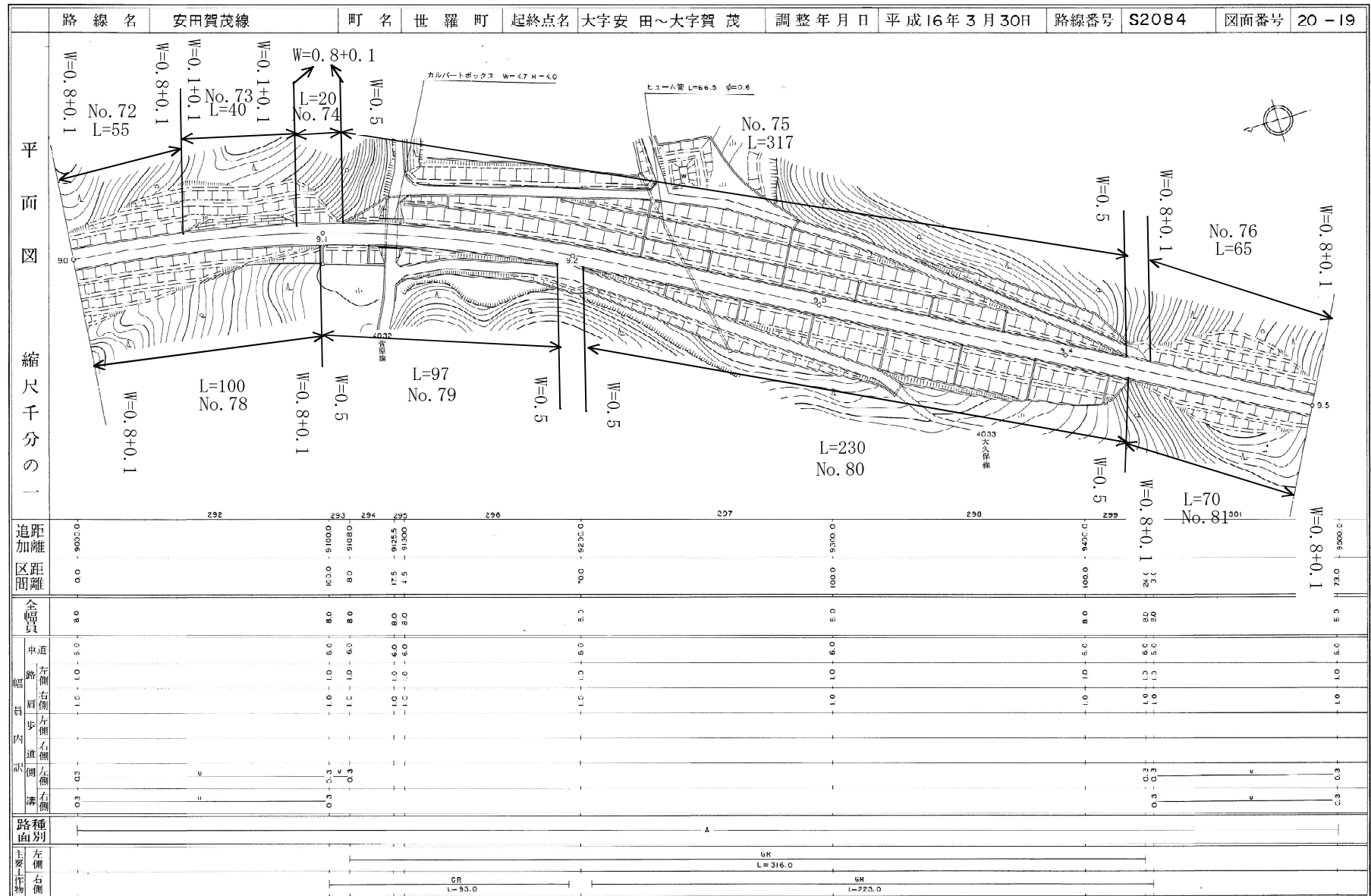
道路台帳平面図



道路台帳平面図



道路台帳平面図



道路台帳平面図

路線名		町名	世羅町	起終点名	大字安田～大字賀茂	調整年月日	平成16年3月30日	路線番号	S2084	図面番号	20-20
平面図											
	縮尺千分の一										
	<div>追距離</div> <div>加距離</div> <div>区距離</div>										
	<div>全幅員</div> <div>車道</div> <div>路幅員</div> <div>左側</div> <div>右側</div> <div>歩道</div> <div>左側</div> <div>右側</div> <div>内通側</div> <div>左側</div> <div>右側</div> <div>溝側</div> <div>左側</div> <div>右側</div>										
	路種別										
	主要作物										