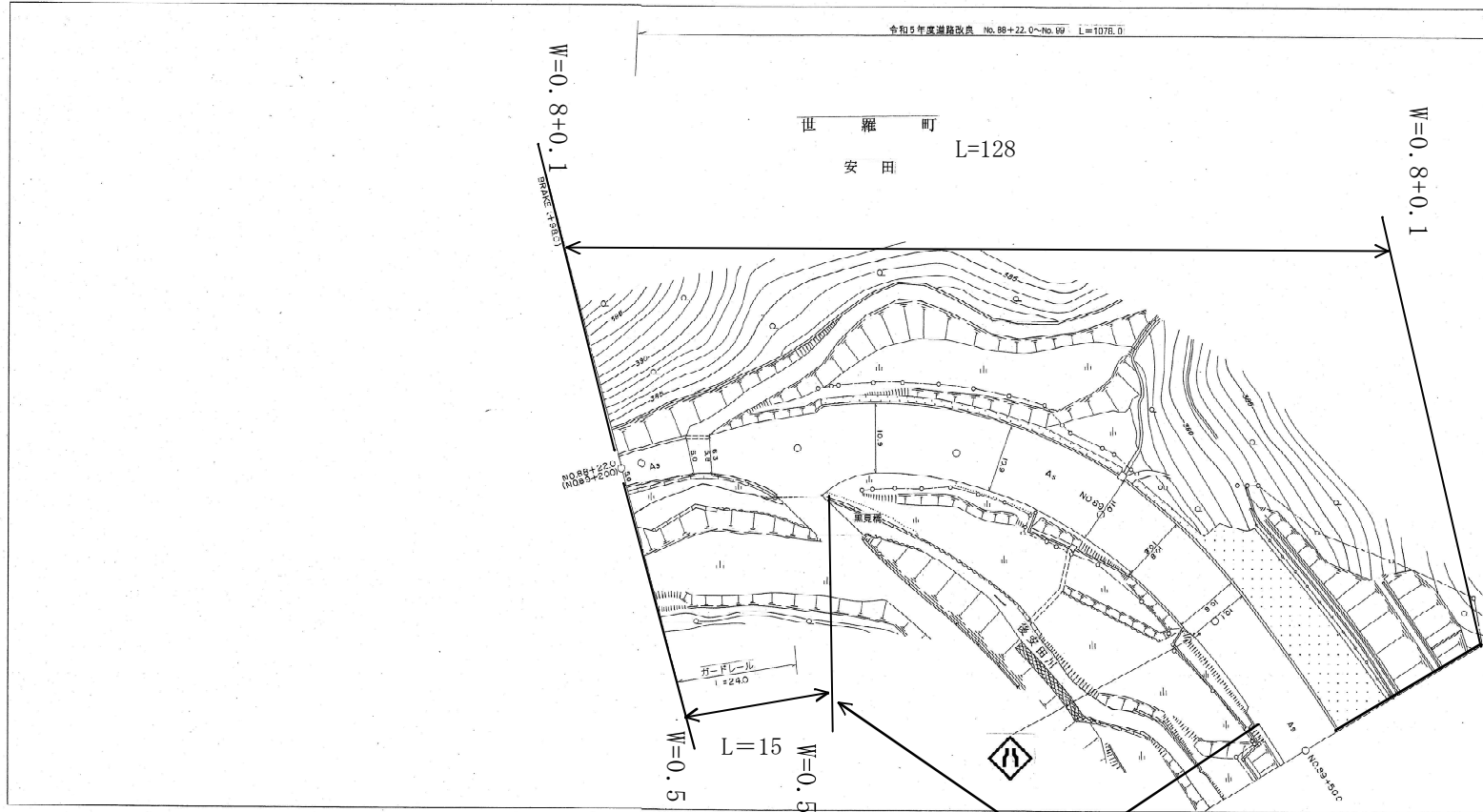


バイパス

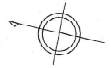
1:500

令和六年三月作成



行政區區

広島県
世田谷区



記事

勾配	地盤高	距離	曲線
			<div style="display: flex; justify-content: space-between;"> <div> $i = 8.0\%$ $L = 20.0$ </div> <div> $i = 5.0\%$ $L = 70.0$ </div> <div> $i = 4.8\%$ $L = 300$ </div> </div>
	373.7	13920.0	R=0
	379.4	8822.0	
	385.0	3685.0	
	376	8850.0	A=50
	376	8872.7	R=65
	374.5	3900.0	
	374.0		
	373.5	8925.0	A=60
	372.3	8950.0	R=200

東部建設事務所

1:500

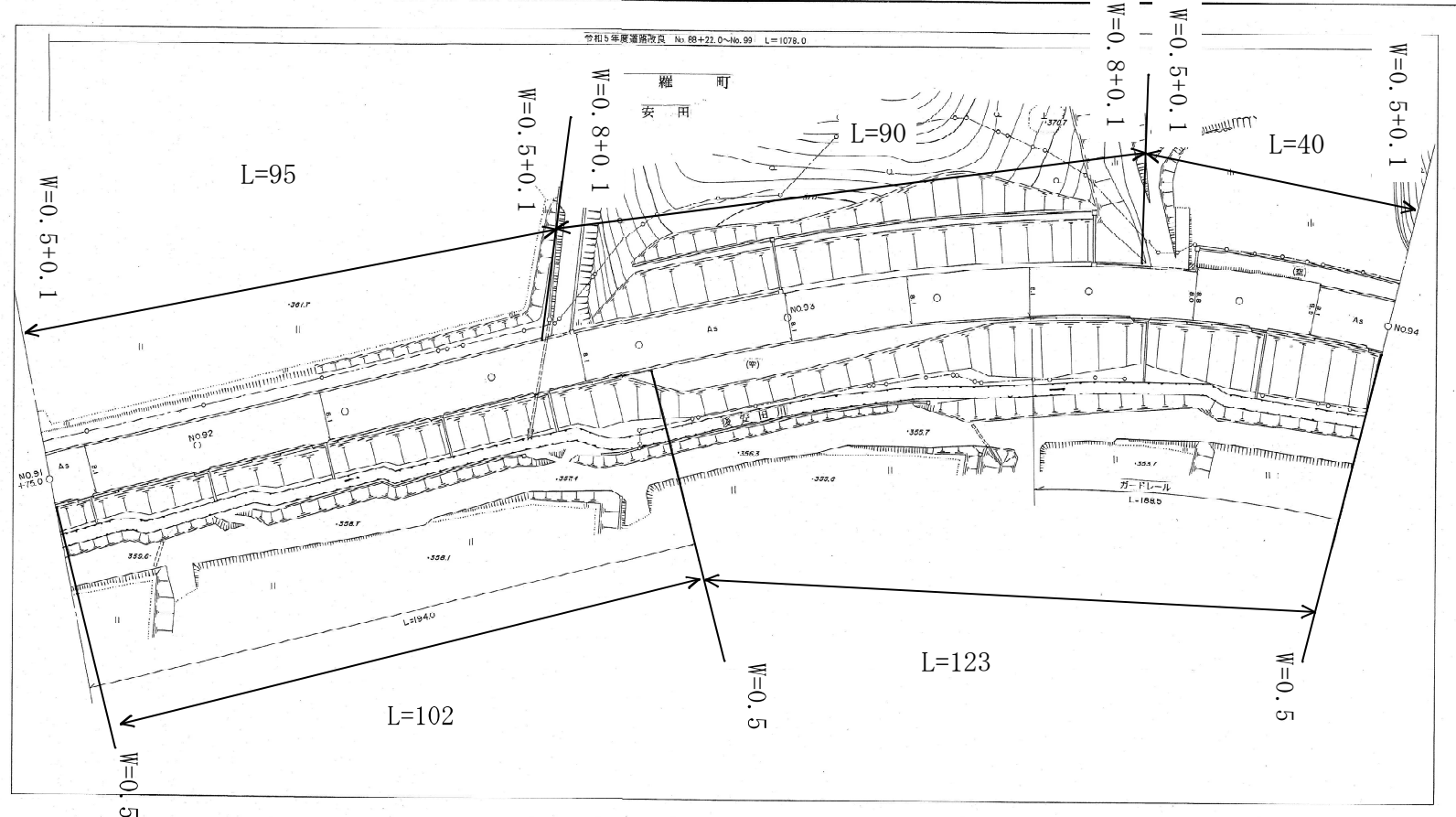
東部建設事務所



県道宇賀安田線平面図 No.21-1

1:500

令和六年三月作成



行政区画
広島県
世田谷区



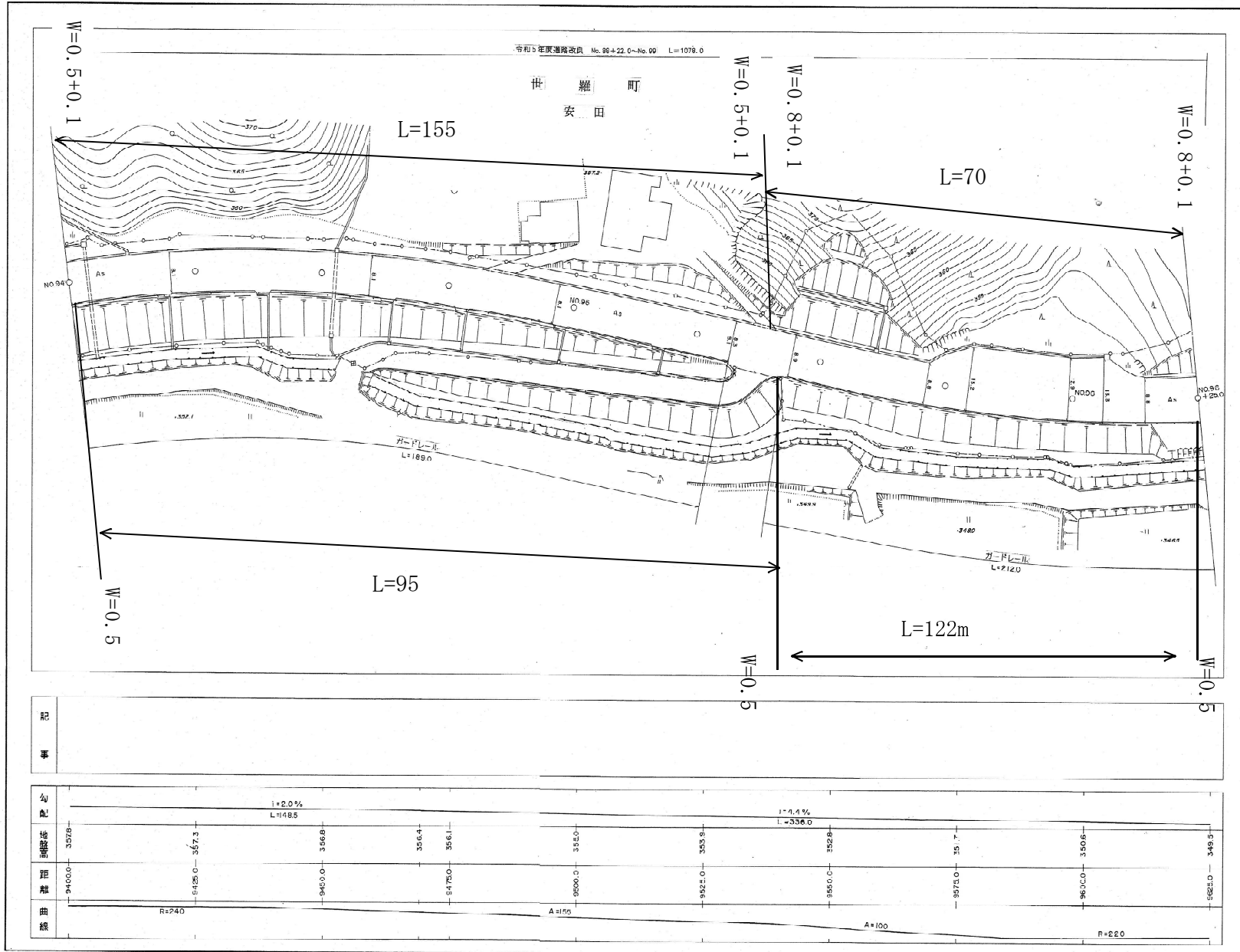
記事	
勾配	1:1.9 % L=90.0
地盤高	352.2 350.0 351.0 350.5 350.0 349.7 349.4 349.3 348.8 348.3 347.2
距離	0+00.0 0+20.0 0+40.0 0+60.0 0+80.0 0+100.0 0+120.0 0+140.0 0+160.0 0+180.0 0+200.0
出線	R=40 A=155 R=240

東部建設事務所

県道宇賀安田線平面図 No.21-2

1:500

令和六年三月作成



行政区域
広島県
世羅町



記事	
----	--

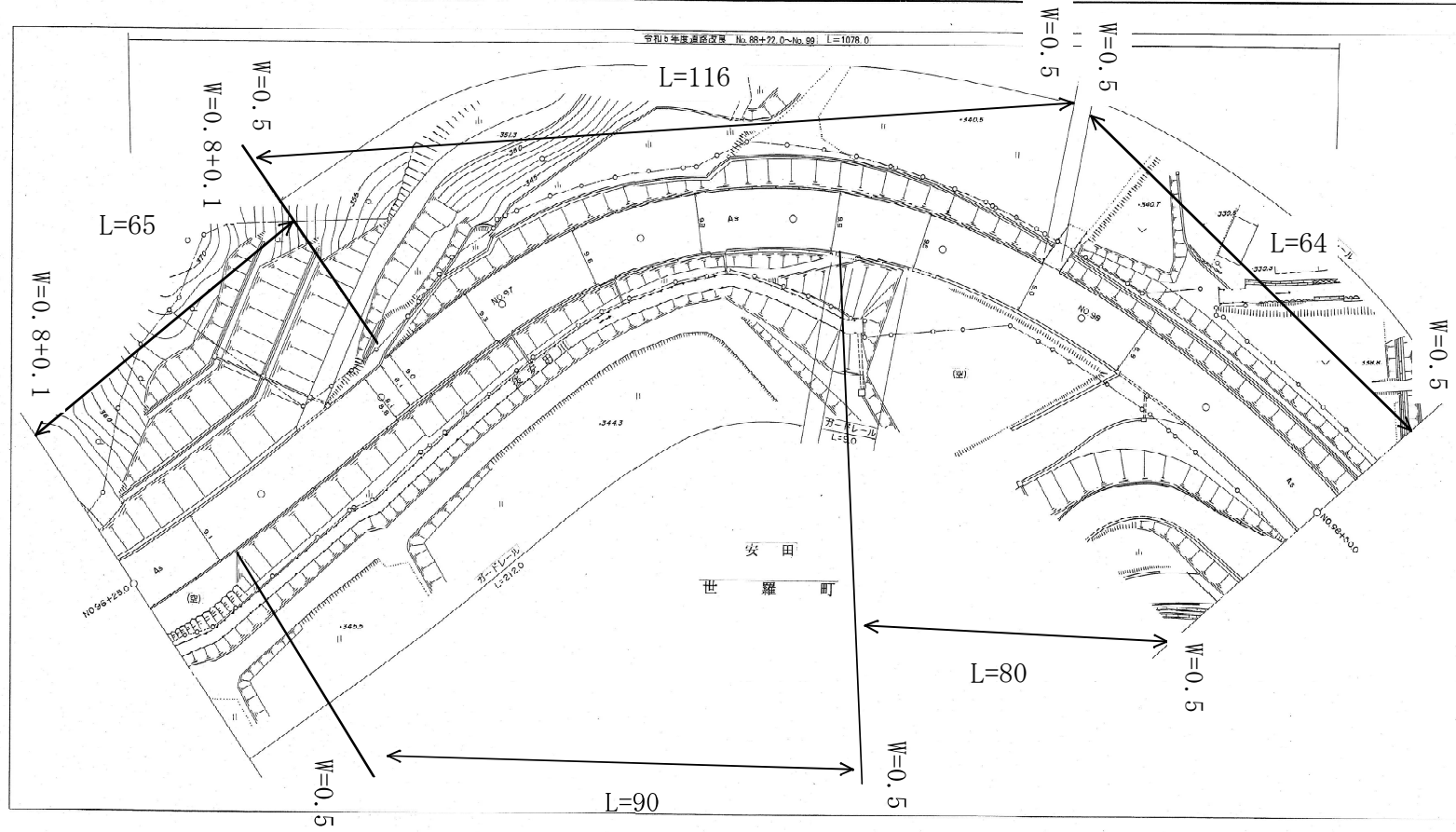
勾配	i=2.0 % L=148.5					i=4.4 % L=336.0						
地盤高	357.8	357.3	356.8	356.4	356.1	355.0	353.9	352.8	351.7	350.6	349.5	
距離	9400.0	9425.0	9450.0	9475.0	9500.0	9525.0	9550.0	9575.0	9600.0	9625.0	9650.0	
曲線	R=240		A=150		A=100		A=100		R=220			

東部建設事務所

県道宇賀安田線平面図 No. 22-1

1:500

令和六年三月作成



行政区画
広島県
世羅町



記	事

勾配	地盤高	距離	曲線
1:4.4%	343.5	962.50	R=220
1:2.5%	343.4	965.00	A=100
1:2.5%	342.3	967.50	A=50
1:2.5%	341.7	970.00	R=70
1:2.5%	341.2	972.50	A=70
1:2.5%	340.7	975.00	R=170
1:2.5%	340.2	977.50	
1:2.5%	340.0	980.00	
1:2.5%	340.0	982.50	
1:2.5%	340.0	985.00	
1:2.5%	340.0	987.50	
1:2.5%	340.0	990.00	
1:2.5%	340.0	992.50	
1:2.5%	340.0	995.00	
1:2.5%	340.0	997.50	
1:2.5%	340.0	1000.00	

東部建設事務所

1:500

[illegible]

広島県
- 世羅郡



出線	距離	距離高	勾配
	9500.0	342.9	
	9875.0	343.5	
	9900.0	344.1	1:1.1% L=126.0
	9925.0	344.7	
		345.0	
	9950.0	344.8	
	9975.0	344.5	
	10000.0	344.2	1:1.1% L=800.0
	10025.0	343.9	
	10050.0	343.6	
	10075.0	343.3	

東部建設事務所