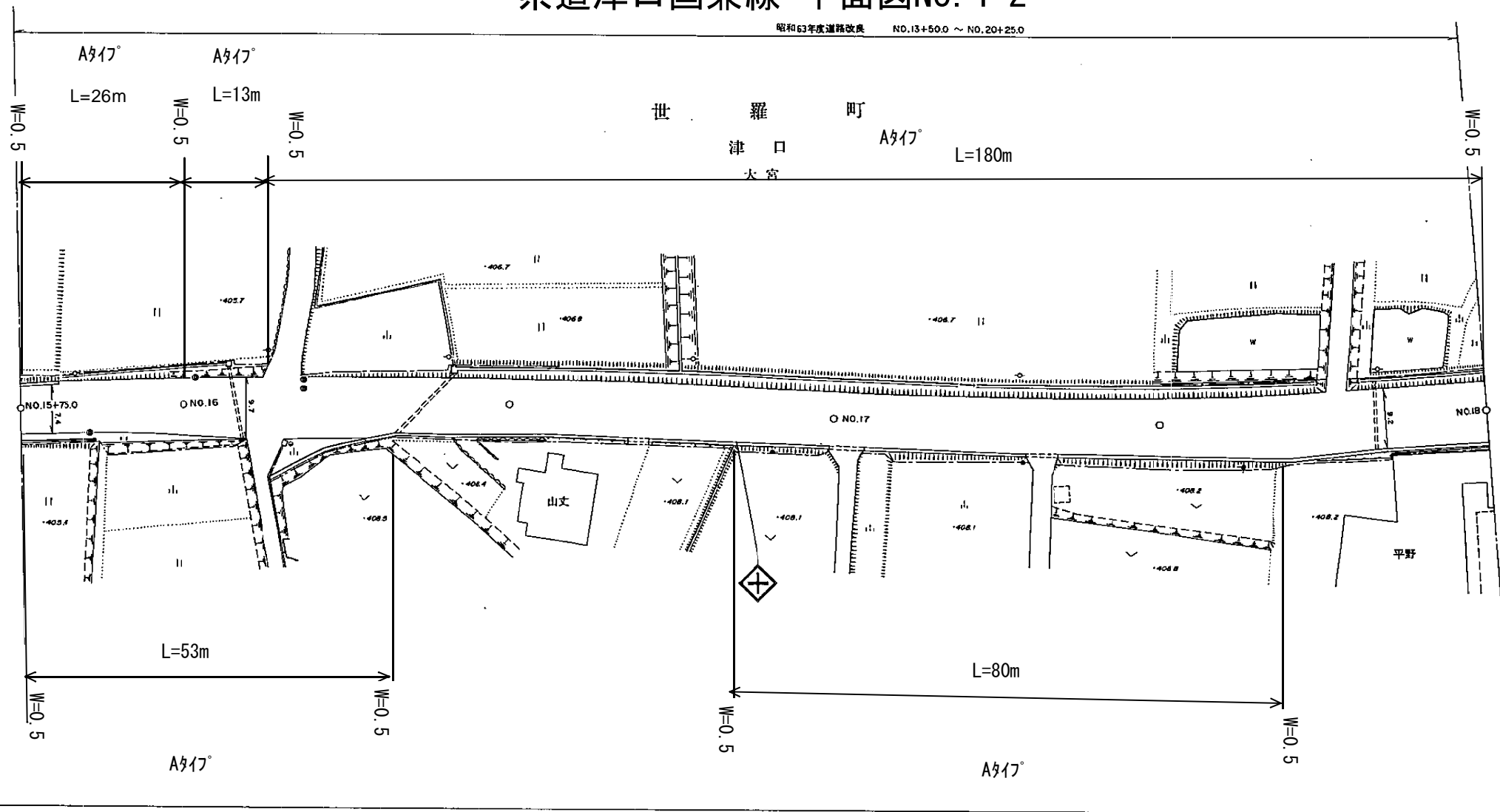


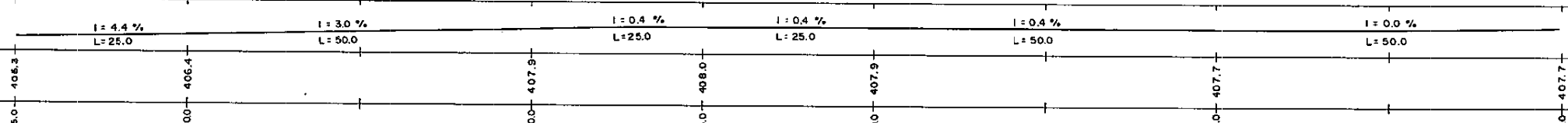
県道津口国兼線 平面図N0.4-2

昭和63年度道路改良 NO.13+50.0 ~ NO.20+25.0

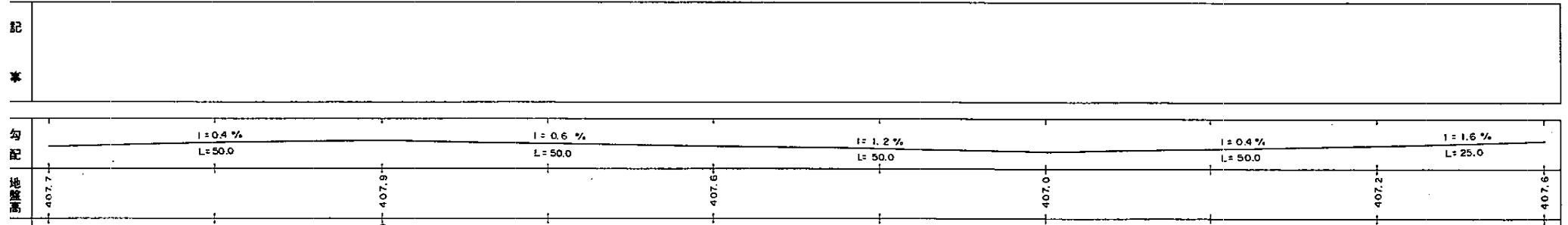
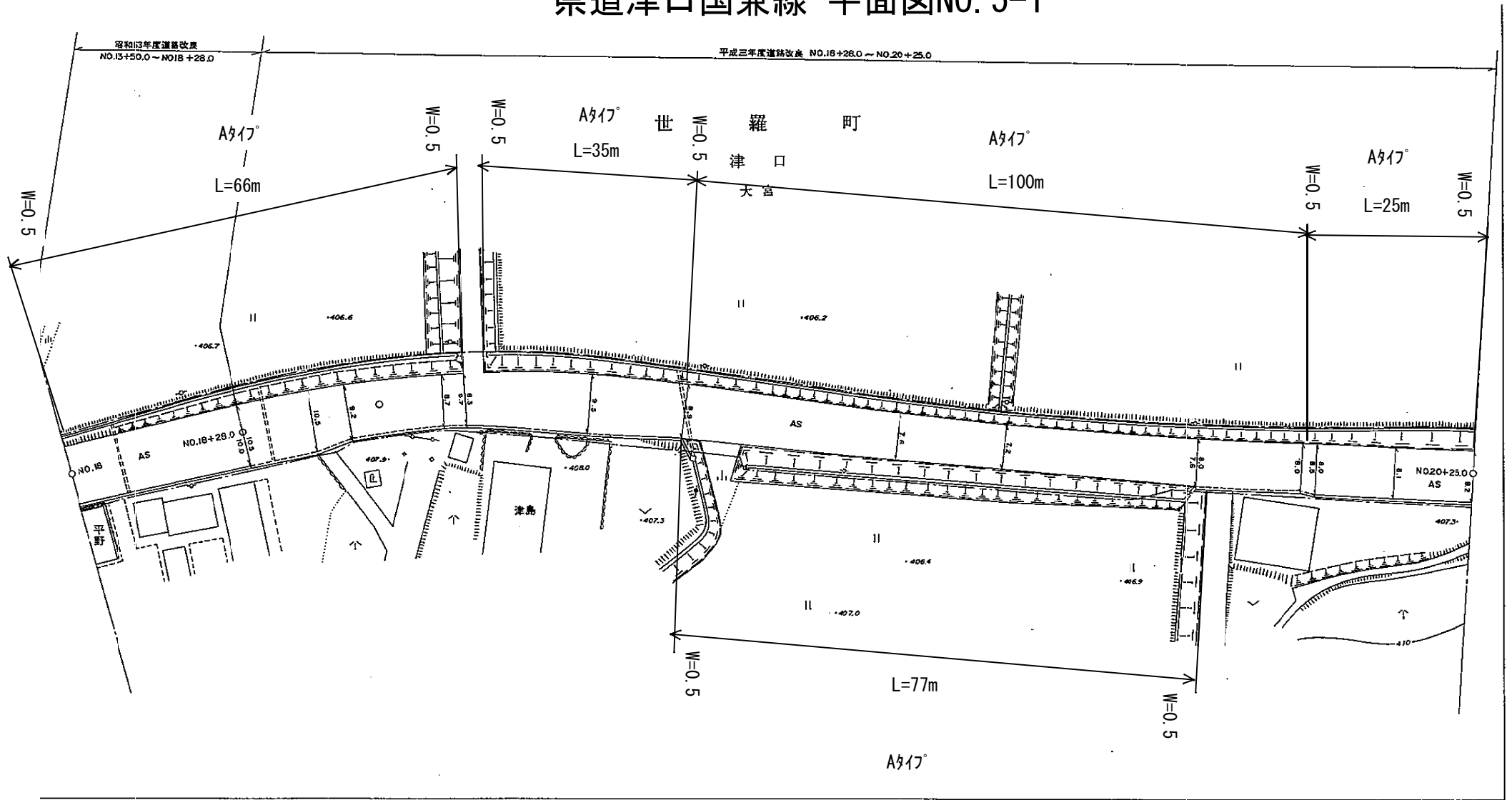


記事

勾配
地盤高
距



県道津口国兼線 平面図N0. 5-1



県道津口国兼線 平面図N0.5-2

津 口

平成9年度道路改良工事

N0.20+25.0 ~ N0.23+56.0 (L=331.0)

大 宮 地

A Δ 17°

L=68m

A Δ 17°

L=102m

A Δ 17°

L=30m

W=0.5

W=0.5

W=0.5

W=0.5

W=0.5

L=65m

L=35m

A Δ 17°

W=0.5

N0.20+25.0

N0.23+50.0

小 向

記
事

勾
配
地
盤
高

$i = 1.2\%$
 $L = 25.0$


$i = 0.0\%$
 $L = 16.0$

$i = 0.1\%$
 $L = 34.0$

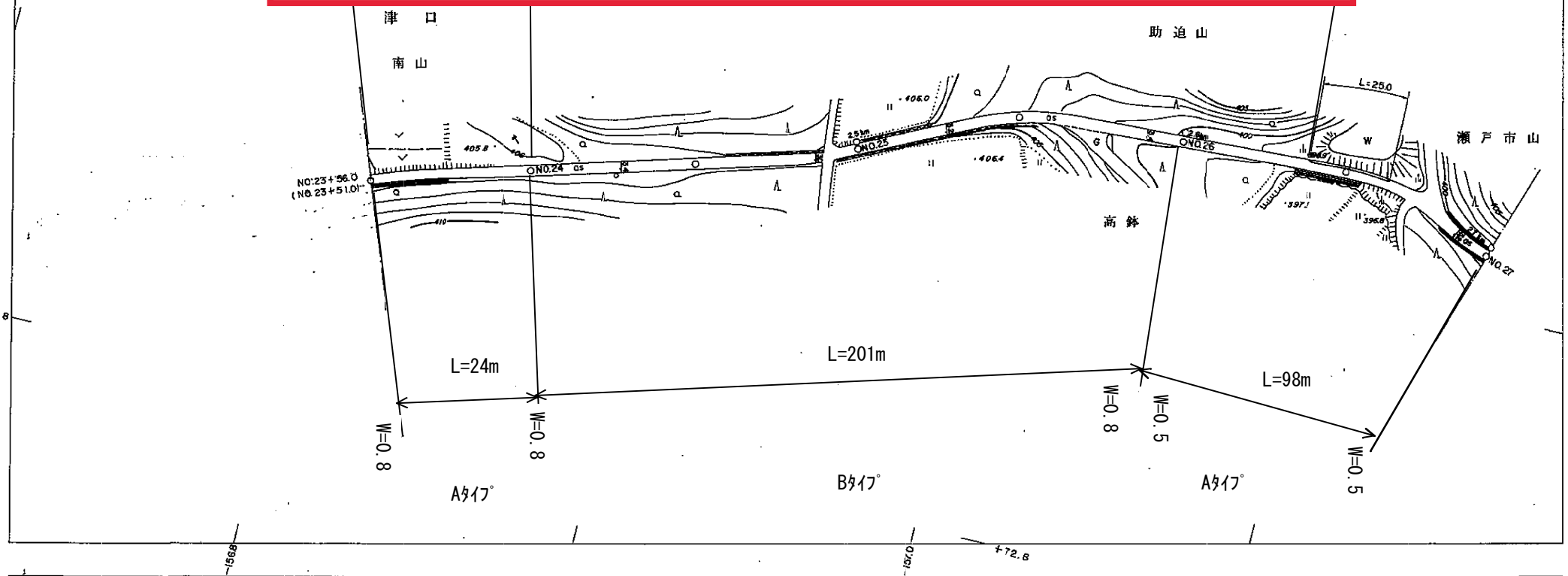
$i = 2.4\%$
 $L = 50.0$

$i = 2.0\%$
 $L = 50.0$

$i = 0.0\%$
 $L = 50.0$

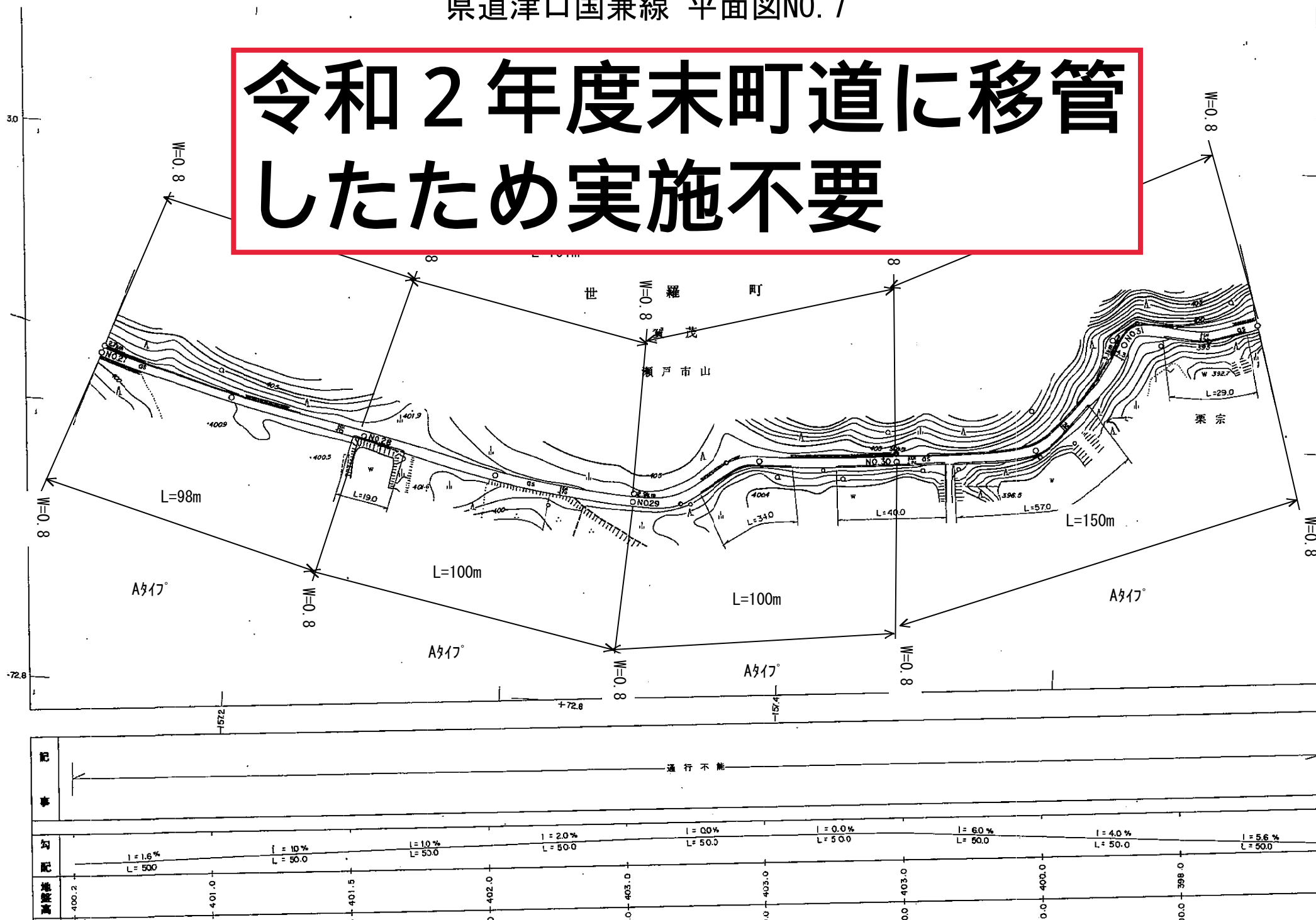


令和2年度末町道に移管
したため実施不要

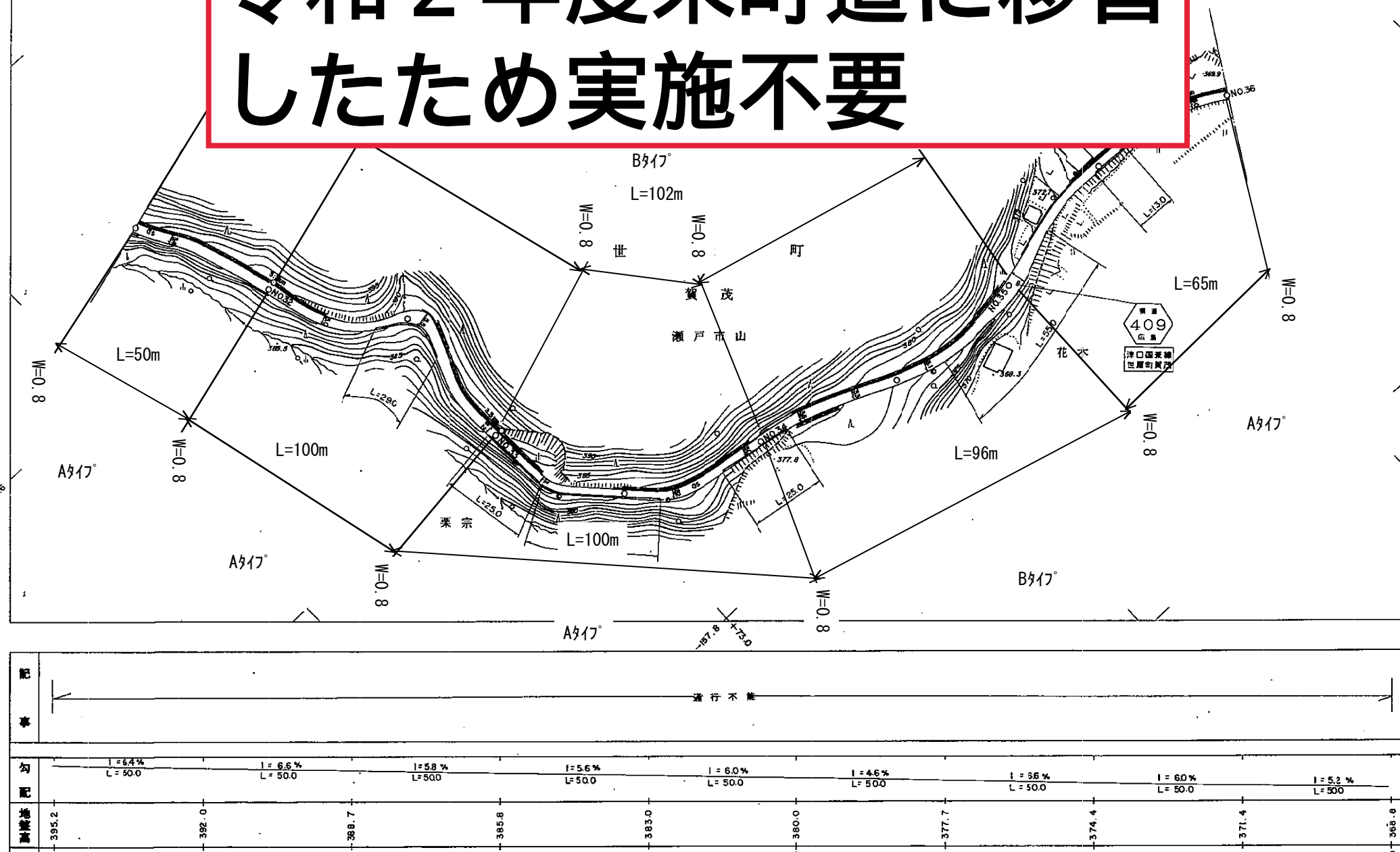


記事										
勾配		$i = 0.4\%$ $L = 49.0$	$i = 0.4\%$ $L = 50.0$	$i = 0.0\%$ $L = 42.0$	$i = 1.2\%$ $L = 80$	$i = 5.2\%$ $L = 50.0$	$i = 6.5\%$ $L = 50.0$	$i = 2.2\%$ $L = 50.0$	$i = 2.6\%$ $L = 50.0$	
地盤高	405.5	405.8	406.0	406.0	405.9	403.3	400.0	398.9	400.2	

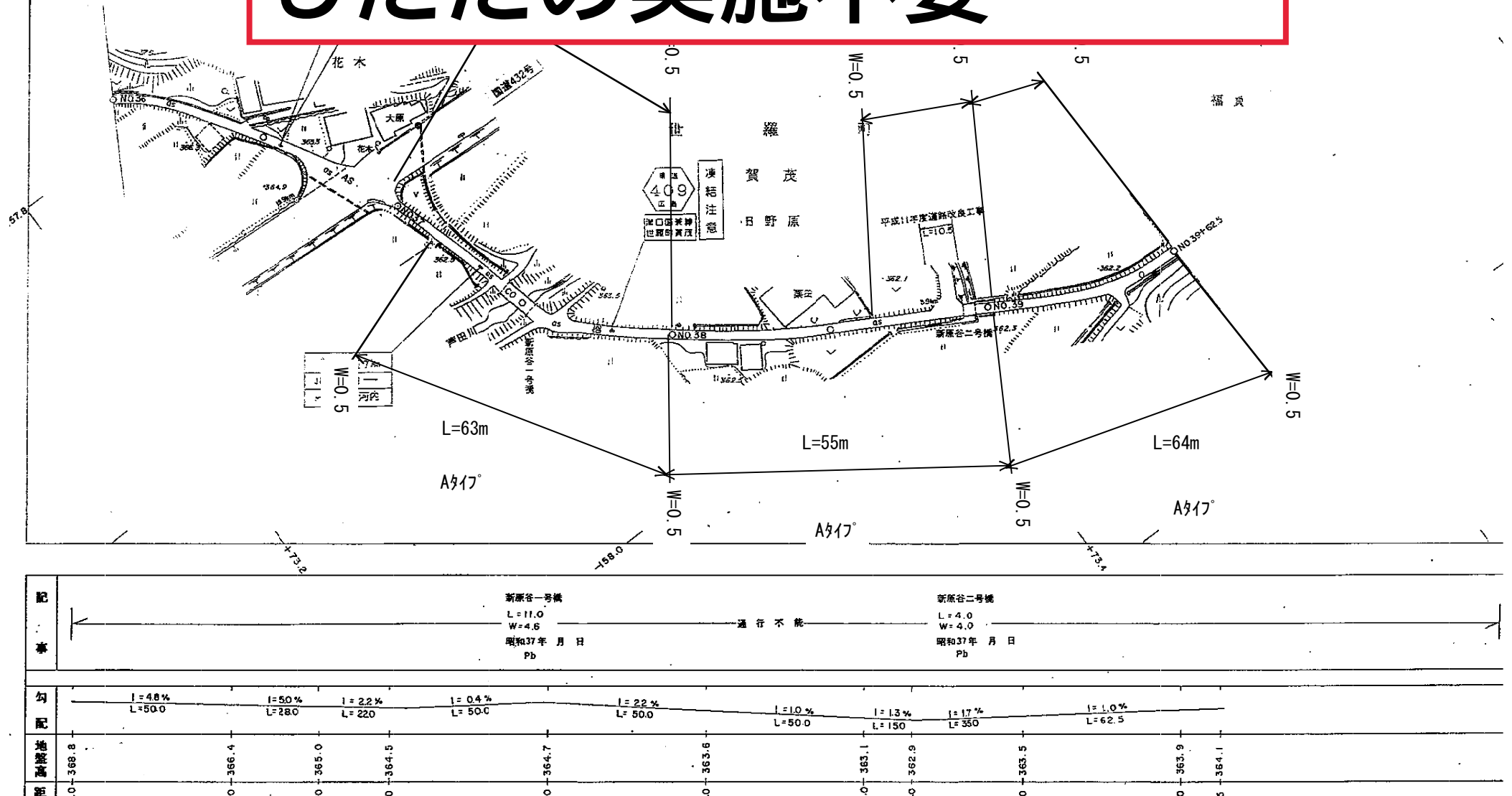
令和2年度末町道に移管 したため実施不要



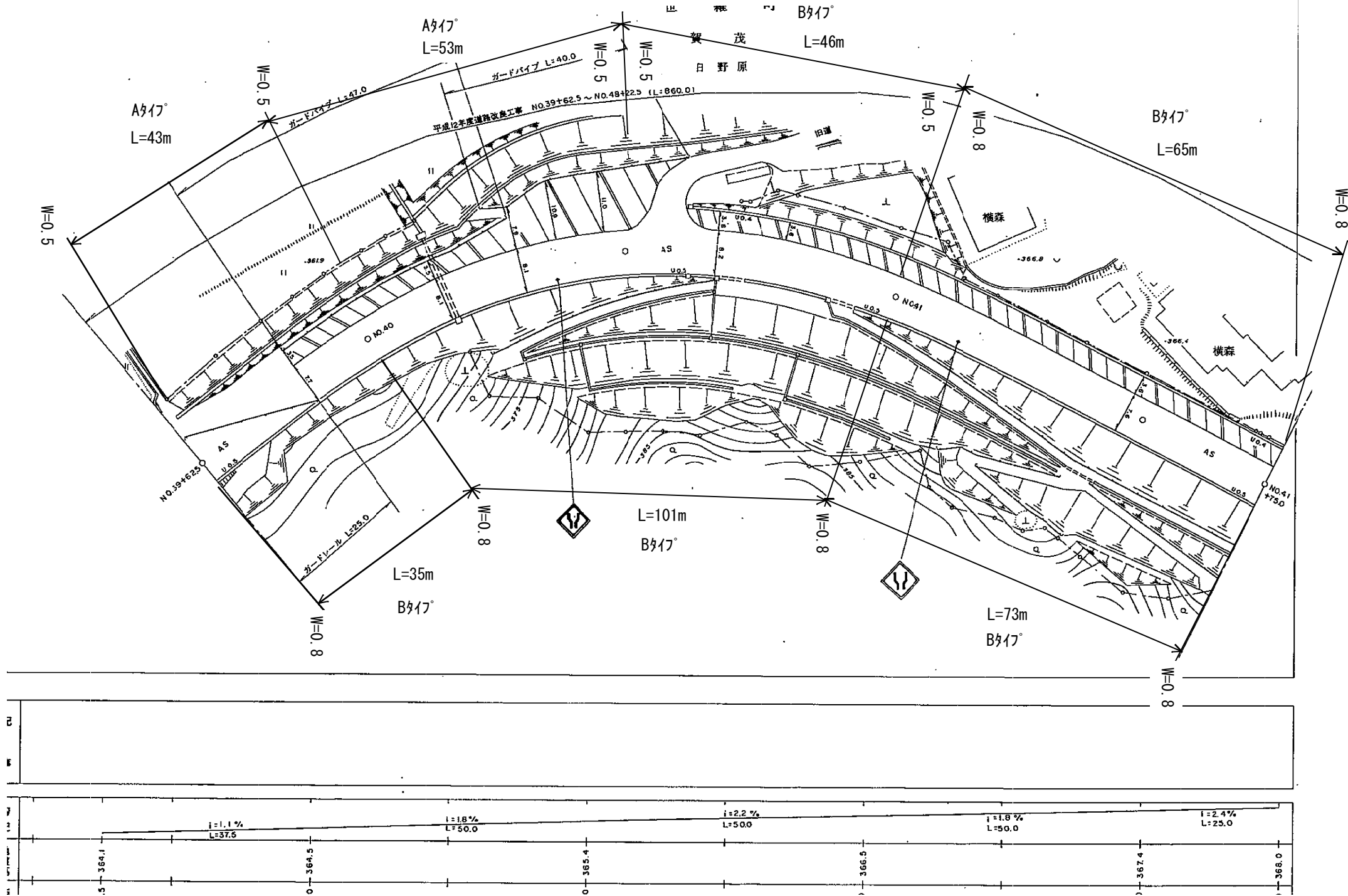
令和2年度末町道に移管 したため実施不要



令和2年度末町道に移管 したため実施不要



県道津口国兼線 平面図N0. 9-2

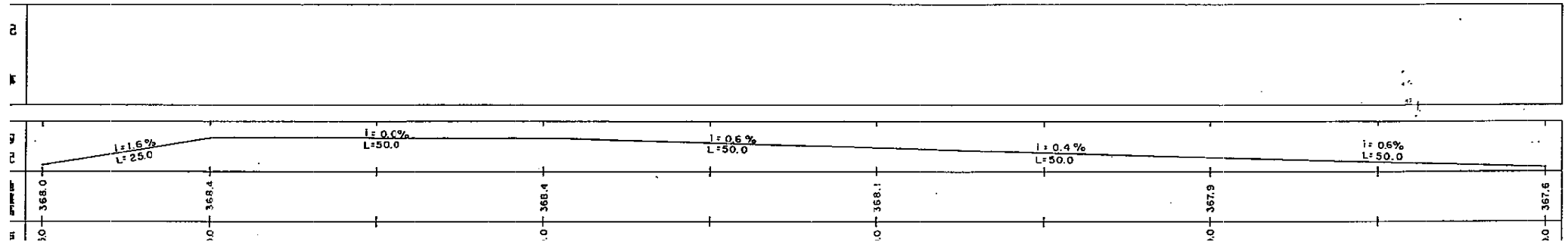
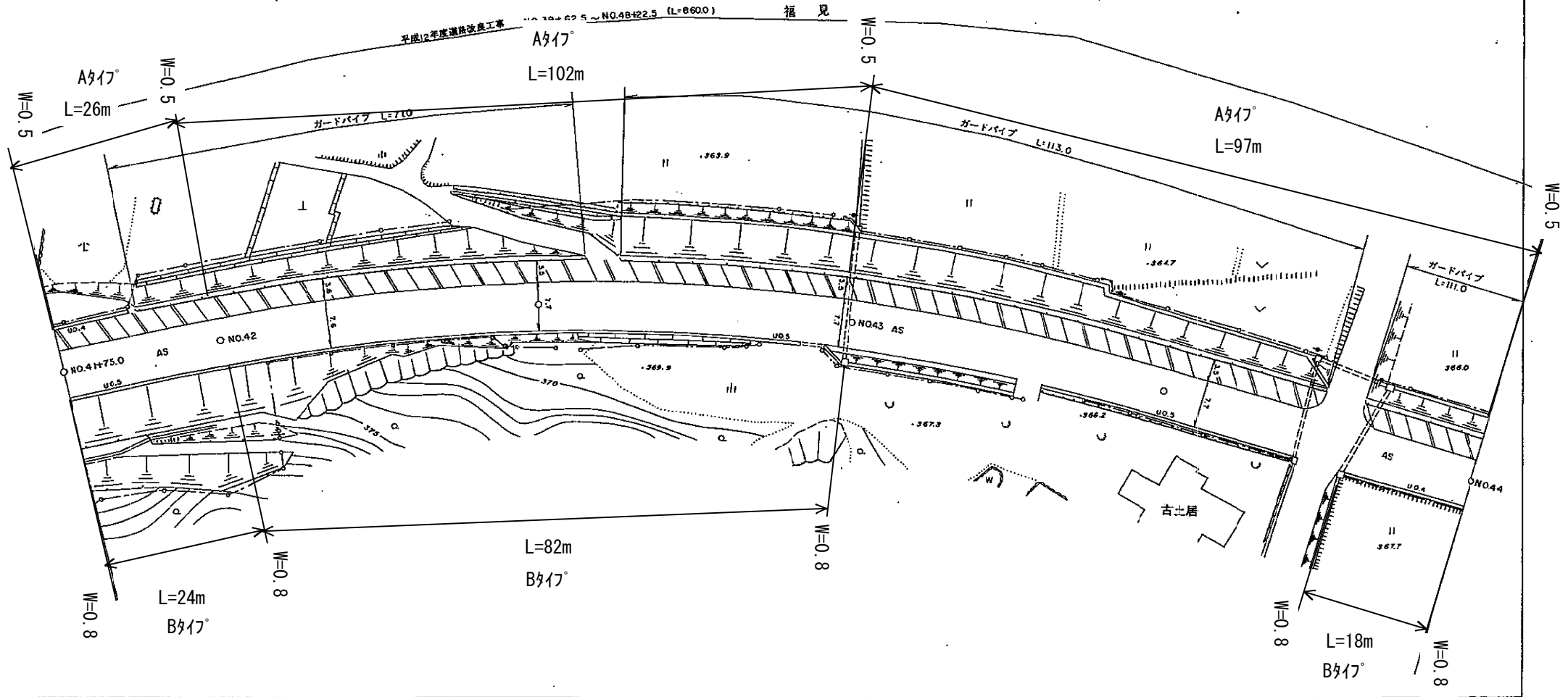


県道津口国兼線 平面図N0. 10-1

世 羅 町

賀 茂

堀 見

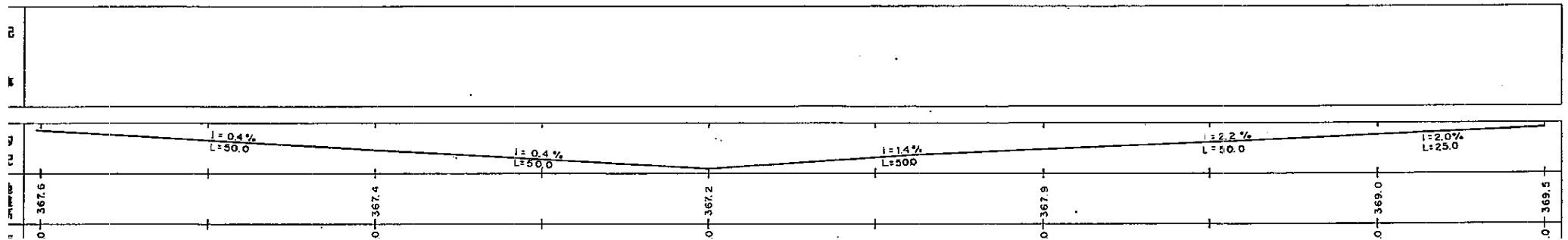
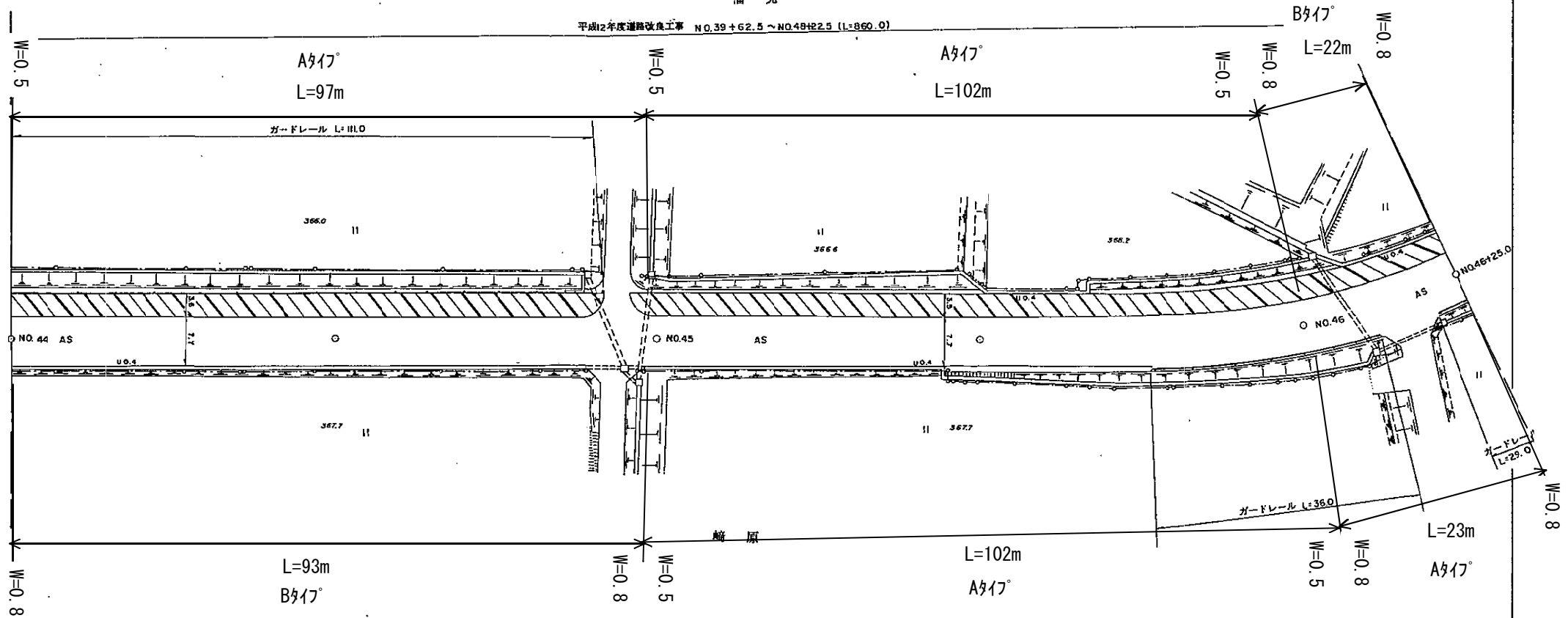


県道津口国兼線 平面図NO. 10-2

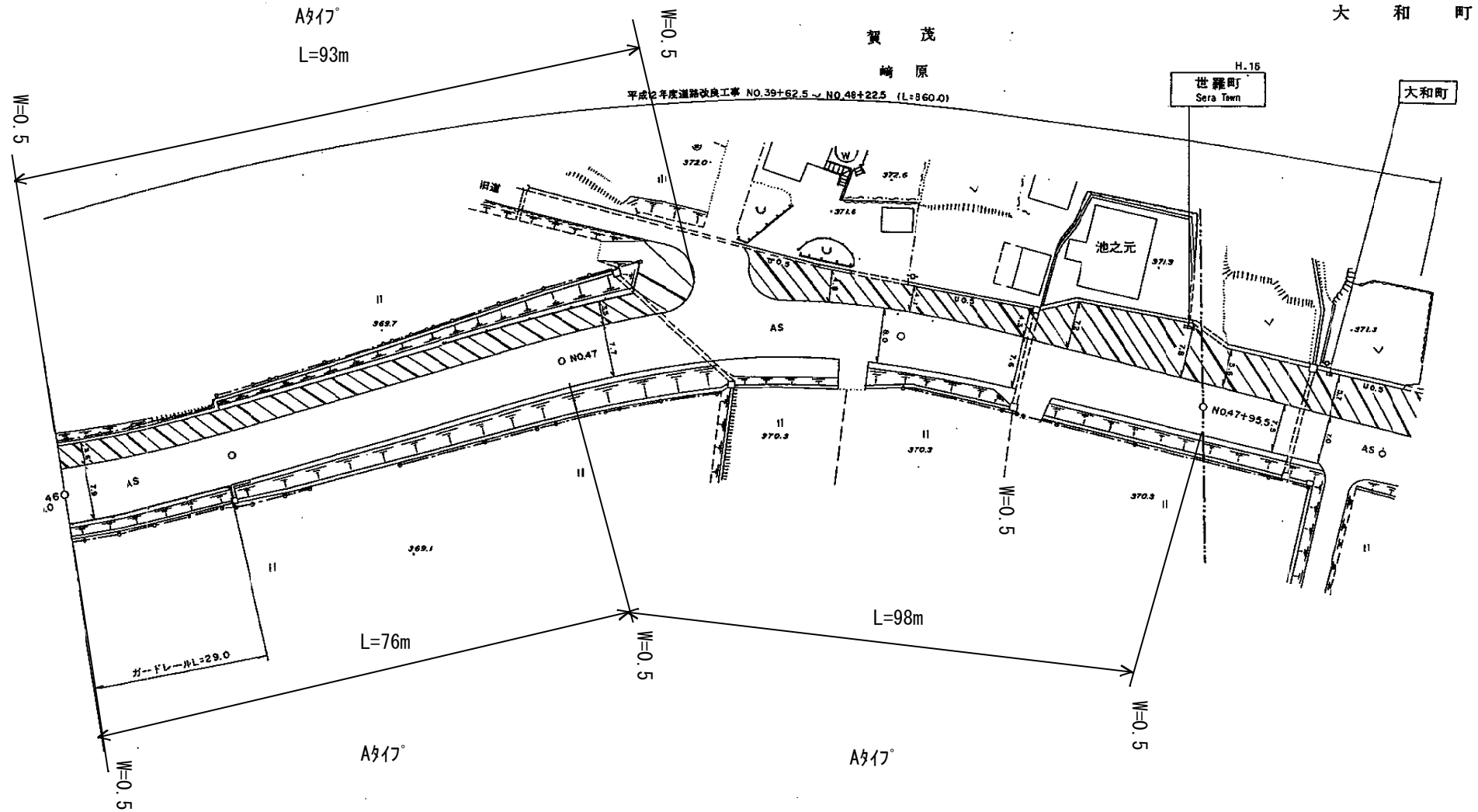
賀 茂

福 見

平成12年度道路改良工事 NO.39+62.5 ~ NO.48+25.0 (L=860.0)



県道津口国兼線 平面図N0. 11



記事

勾配
地盤高

