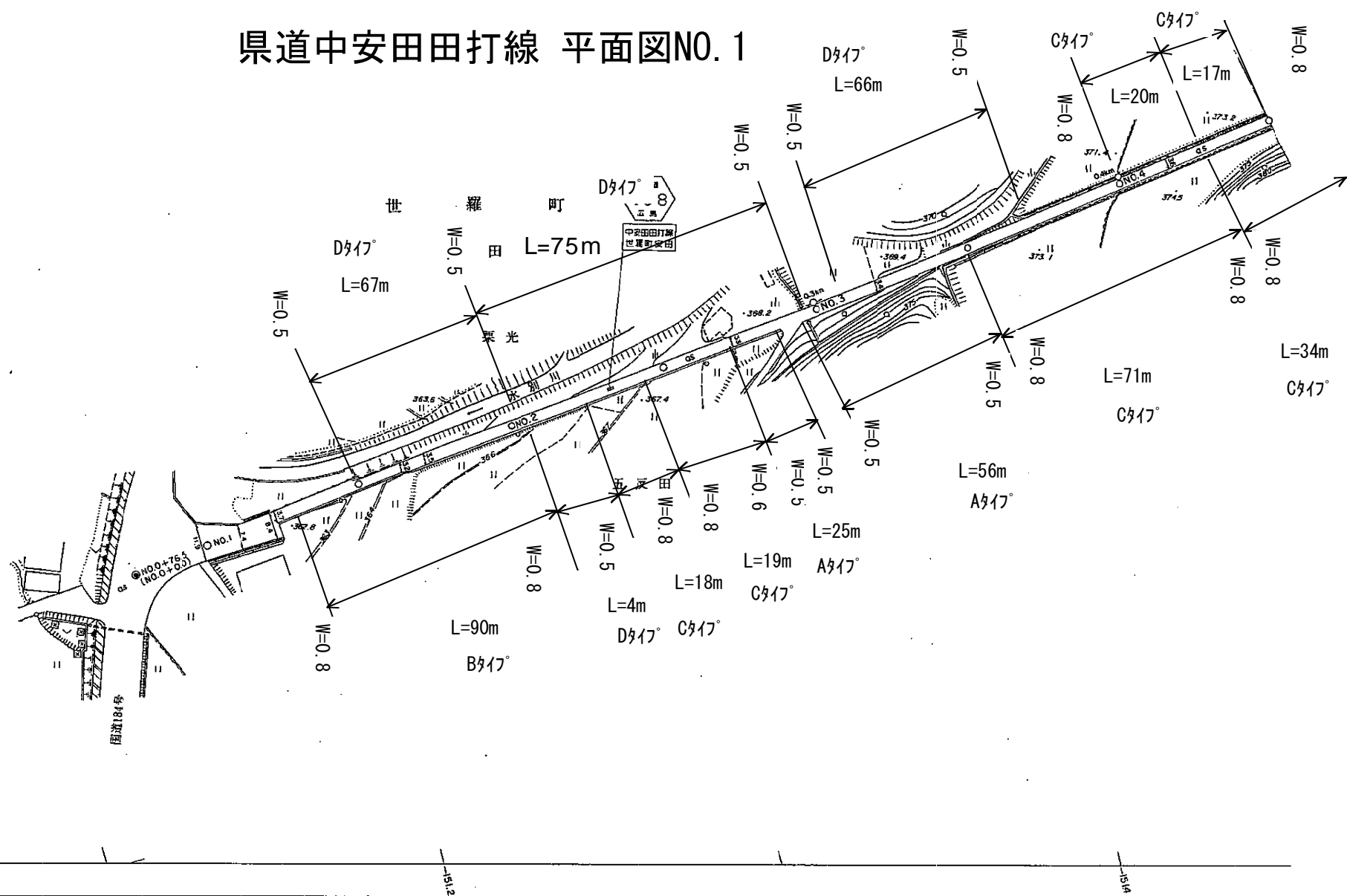
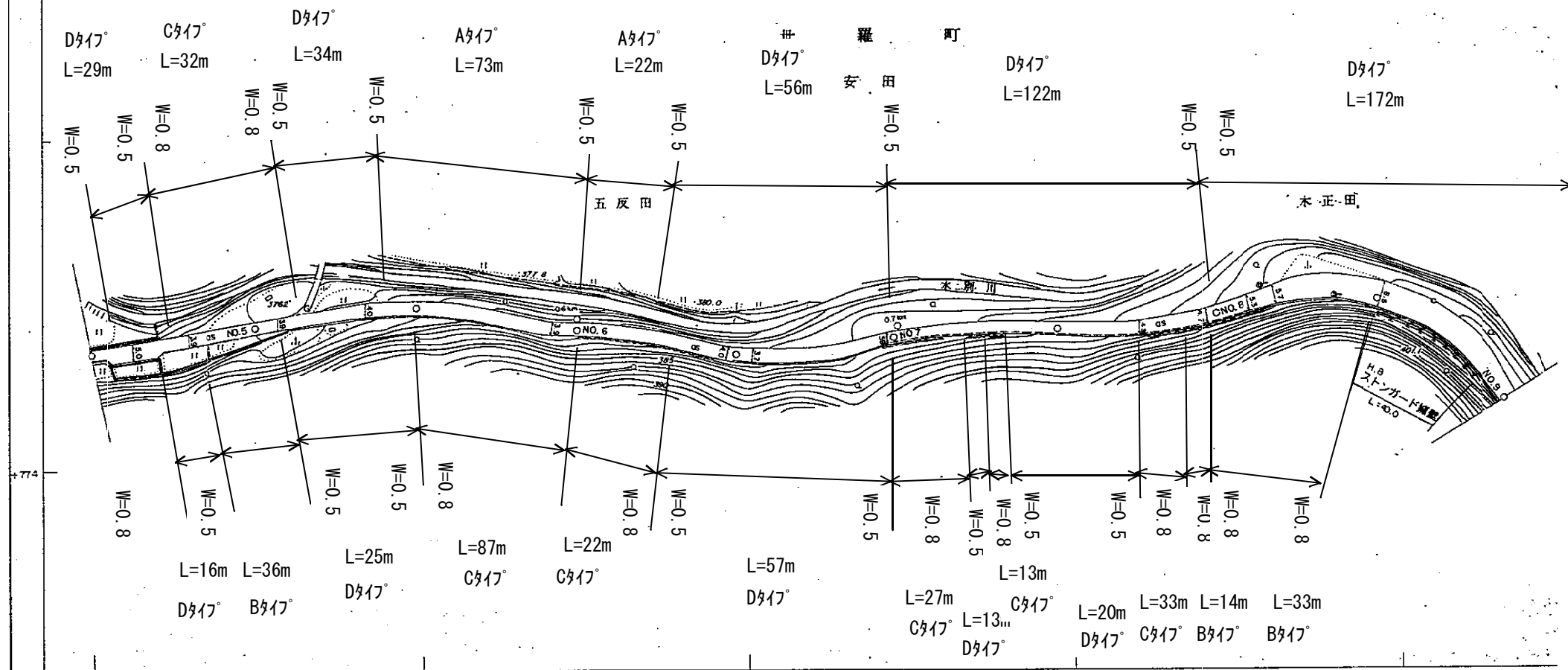


県道中安田田打線 平面図N0.1

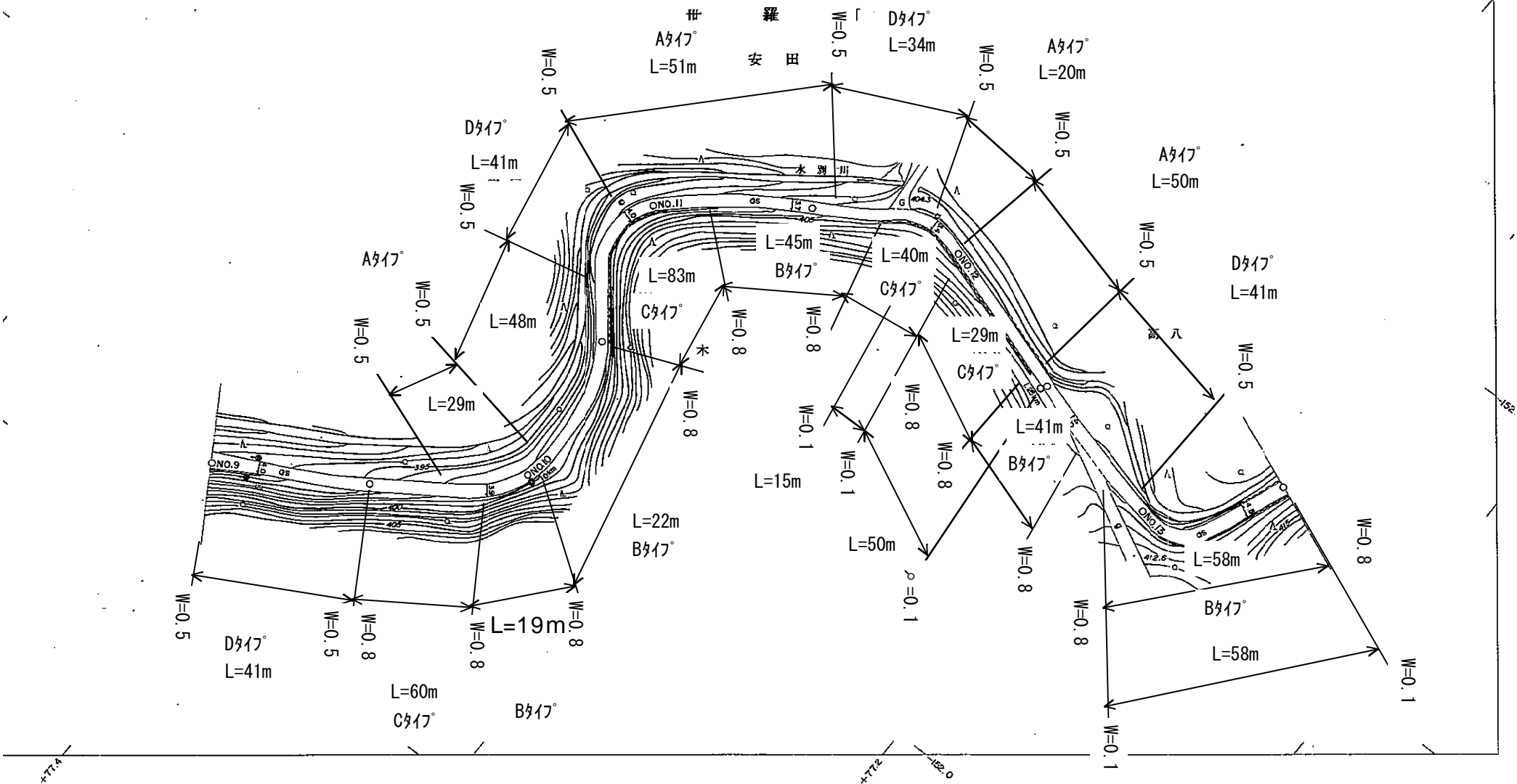
[illegible]

# 県道中安田田打線 平面図N0.2



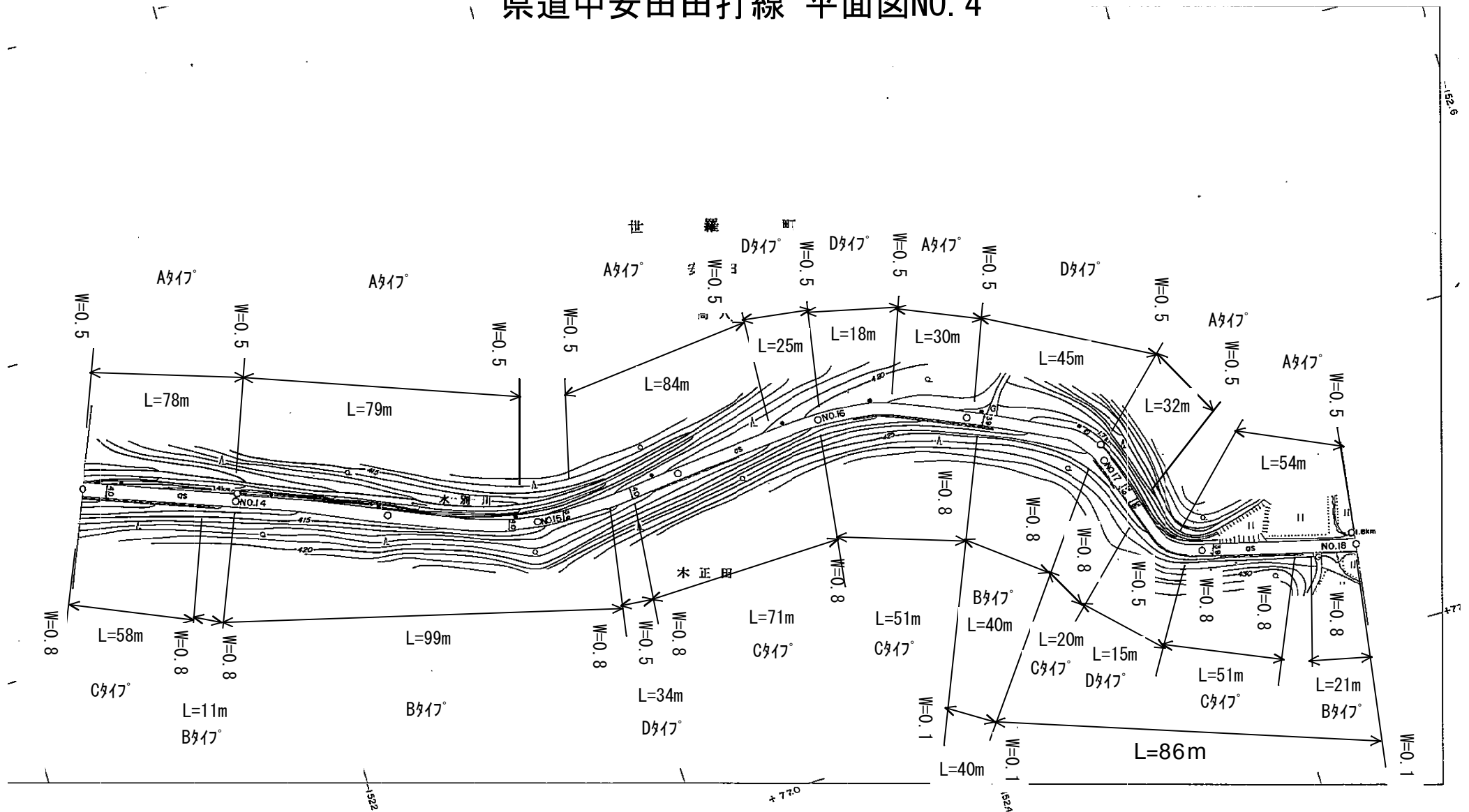
記	
勾配	<p>1 = 34% L = 500</p> <p>1 = 5.4% L = 500</p> <p>1 = 4.0% L = 500</p> <p>1 = 2.2% L = 500</p> <p>1 = 3.0% L = 500</p> <p>1 = 4.0% L = 500</p> <p>1 = 5.4% L = 500</p> <p>1 = 5.2% L = 500</p> <p>1 = 4.6% L = 500</p>
高程	<p>374.3</p> <p>376.0</p> <p>378.7</p> <p>380.7</p> <p>381.8</p> <p>383.3</p> <p>385.3</p> <p>388.0</p> <p>390.6</p>

# 県道中安田田打線 平面図N0.3



記事	
勾配	<div> <div>I = 4.8%</div> <div>I = 5.2%</div> <div>I = 2.8%</div> <div>I = 5.4%</div> <div>I = 3.4%</div> <div>I = 2.4%</div> <div>I = 5.0%</div> <div>I = 3.6%</div> <div>I = 4.0%</div> </div>
地盤高	<div> <div>L = 50.0</div> <div>L = 50.0</div> <div>L = 50.0</div> <div>L = 50.0</div> <div>L = 50.0</div> <div>L = 50.0</div> <div>L = 50.0</div> <div>L = 50.0</div> <div>L = 50.0</div> </div>
距離	<div> <div>392.9</div> <div>395.3</div> <div>397.9</div> <div>399.3</div> <div>402.0</div> <div>403.7</div> <div>404.9</div> <div>407.4</div> <div>409.2</div> <div>411.2</div> </div>

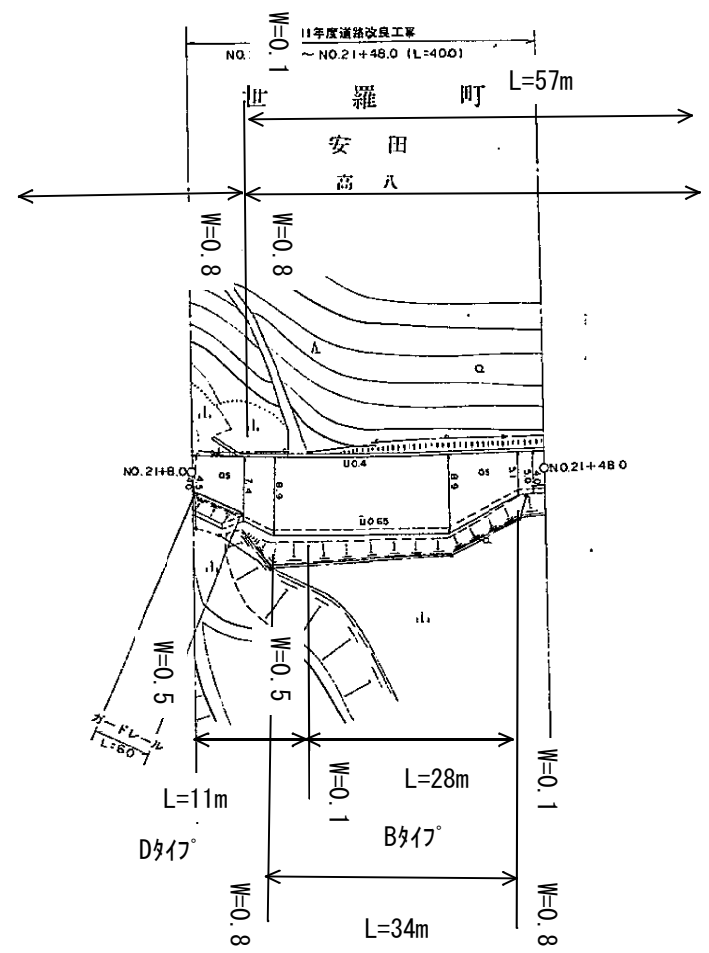
# 県道中安田田打線 平面図NO. 4



記	
事	
勾配	<div> <div> <math>i = 4.0\%</math>  <math>L = 50.0</math> </div> <div> <math>i = 2.6\%</math>  <math>L = 50.0</math> </div> <div> <math>i = 3.4\%</math>  <math>L = 50.0</math> </div> <div> <math>i = 4.2\%</math>  <math>L = 50.0</math> </div> <div> <math>i = 4.0\%</math>  <math>L = 50.0</math> </div> <div> <math>i = 5.0\%</math>  <math>L = 50.0</math> </div> <div> <math>i = 3.6\%</math>  <math>L = 50.0</math> </div> <div> <math>i = 2.4\%</math>  <math>L = 50.0</math> </div> <div> <math>i = 2.4\%</math>  <math>L = 50.0</math> </div> </div>
地盤高	<div> <div>411.2</div> <div>413.2</div> <div>414.5</div> <div>415.9</div> <div>418.0</div> <div>420.0</div> <div>422.5</div> <div>424.3</div> <div>425.5</div> <div>426.7</div> </div>



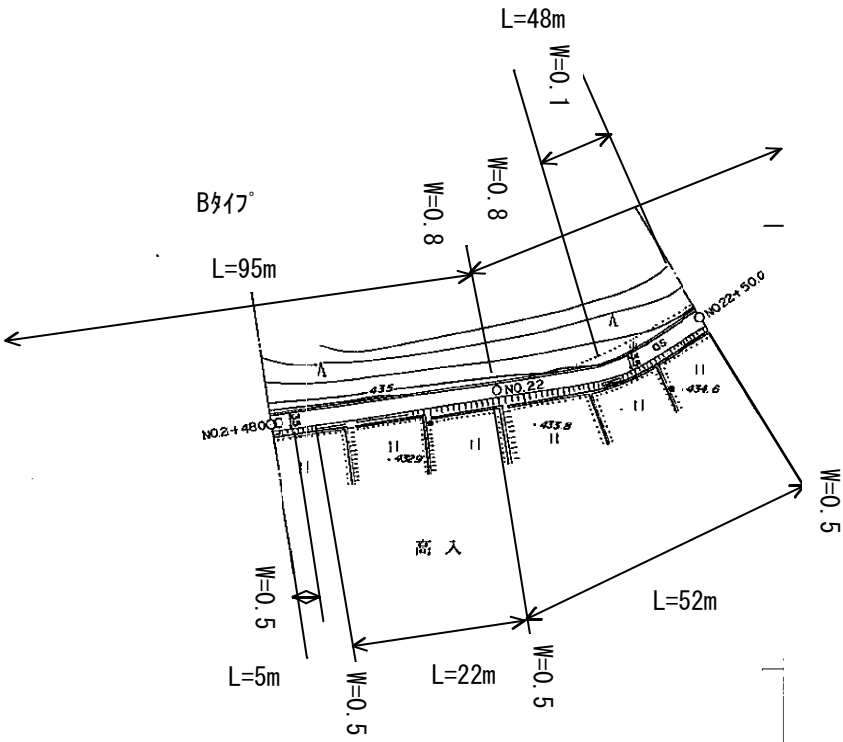
県道中安田田打線 平面図NO. 5-2



記 事	
勾 配	1.9% L=40.0
地 盤 高	432.3 433.2

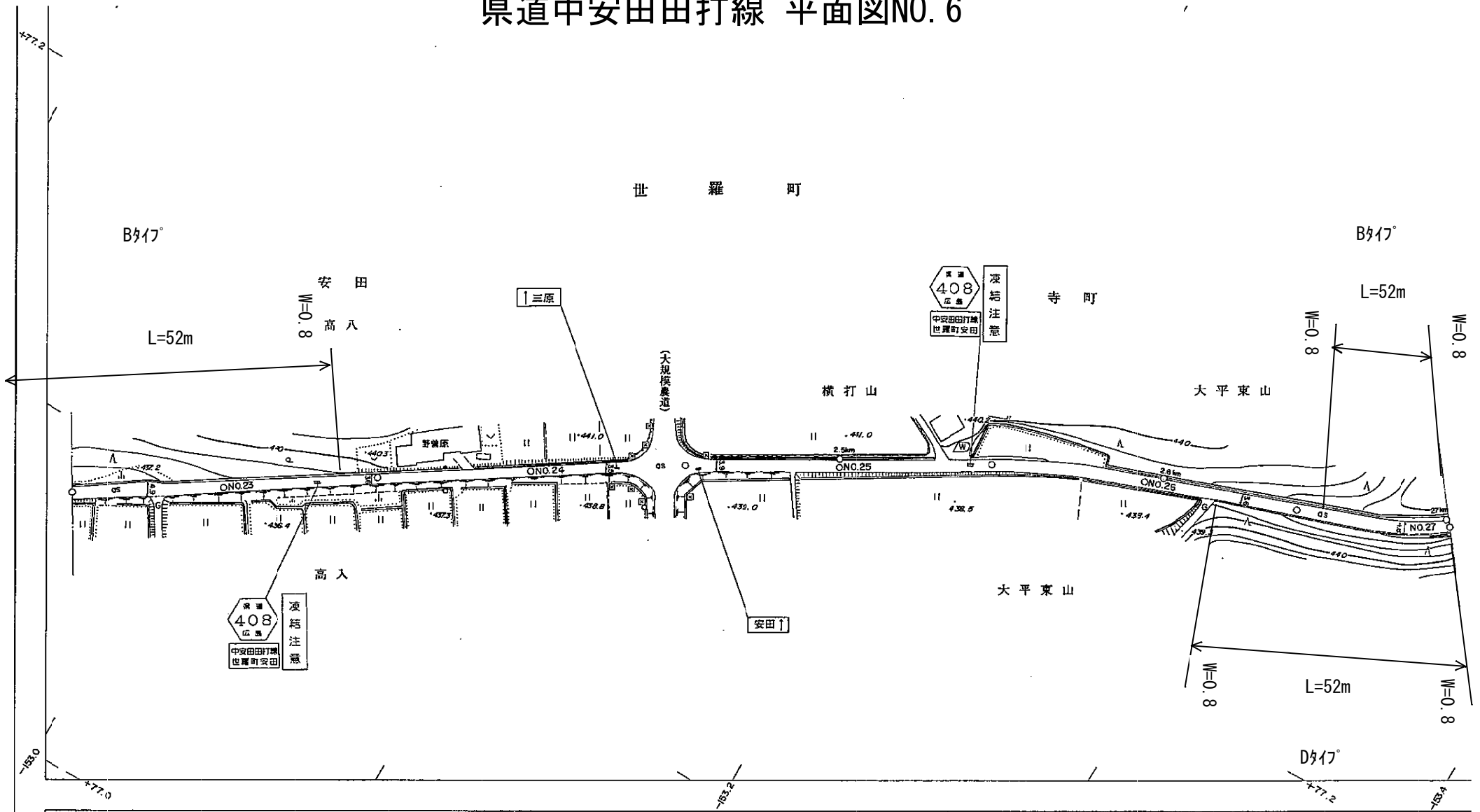
県道中安田田打線 平面図N0. 5-3

世 羅 町  
安 田  
高 八



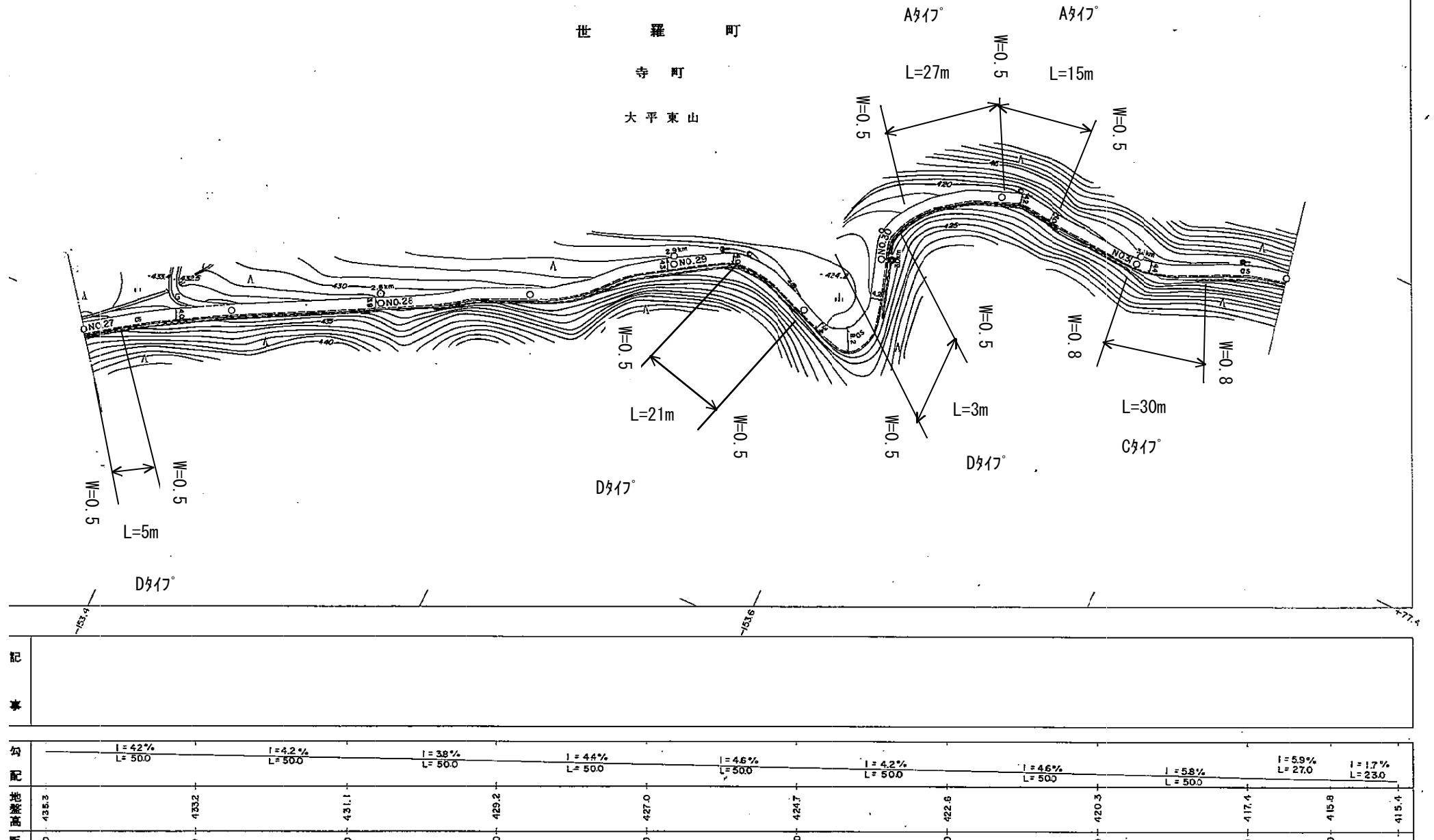
記	
事	
勾配	$1 \div 5.0\%$ $L=2.0$
地盤高	$1 \div 2.6\%$ $L=50.0$
	$1 \div 2.6\%$ $L=50.0$

県道中安田田打線 平面図N0. 6

[illegible]



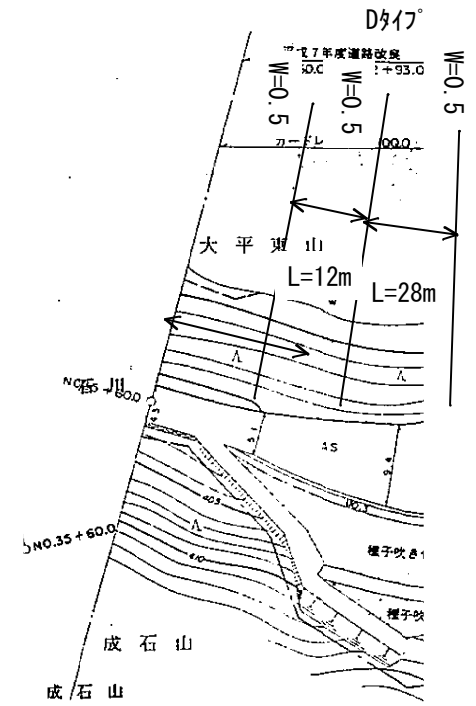
# 県道中安田田打線 平面図NO. 7





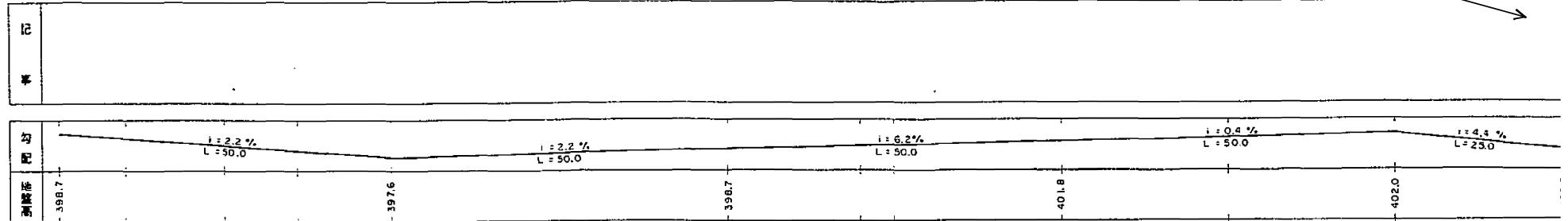
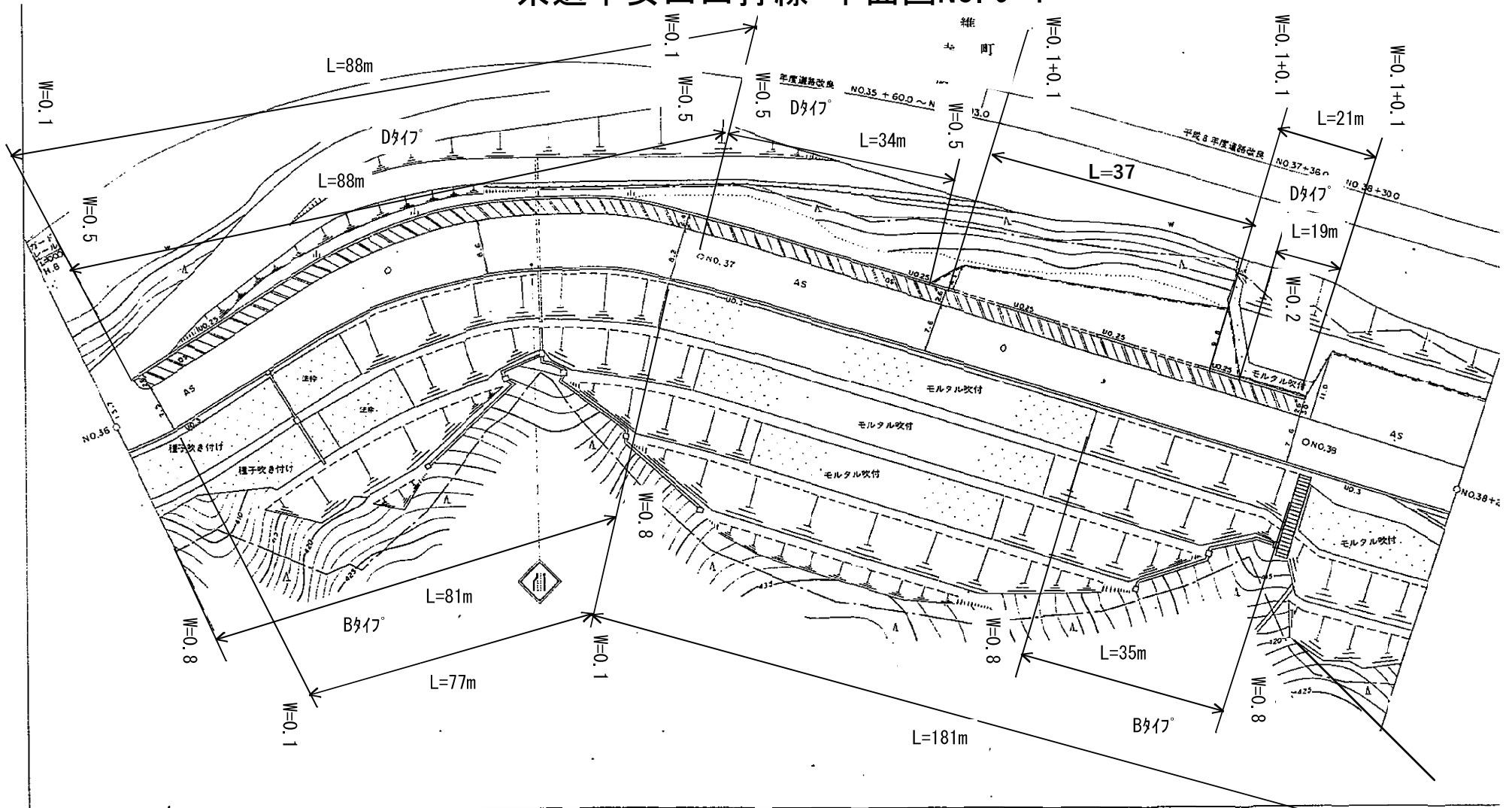
県道中安田田打線 平面図N0.8-2

世 羅  
寺 町

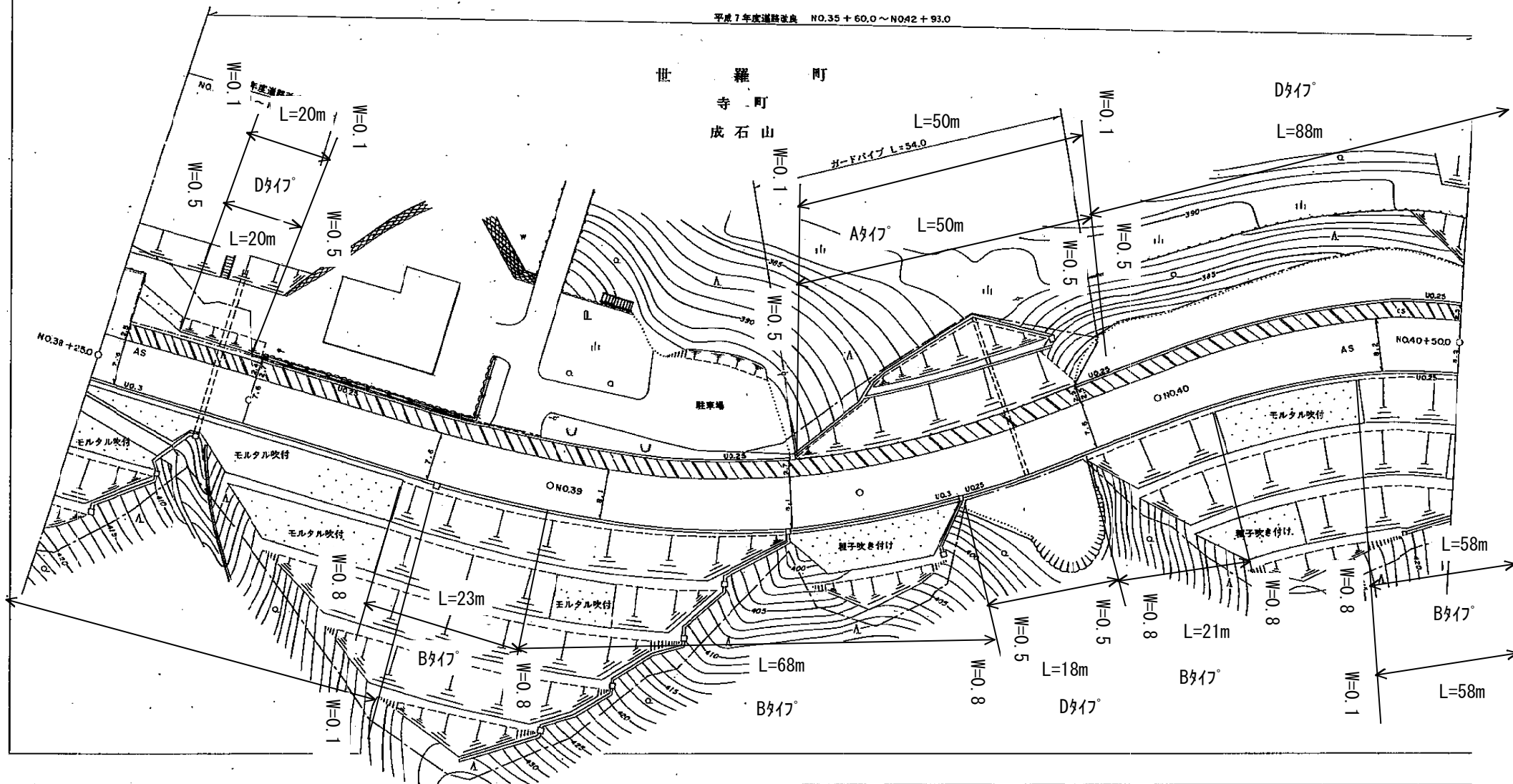


記	記	石川橋
		L = 4.3
		W = 5.5
		昭和35年 月 日
		K
勾	I = 3.2 % L = 500	
勾	I = 2.9 % L = 270	
勾	I = 5.2 % L = 230	
勾	I = 3.2 % L = 500	
勾	I = 4.8 % L = 500	
勾	I = 4.2 % L = 500	
勾	I = 3.0 % L = 500	
勾	I = 3.2 % L = 500	
勾	I = 3.2 % L = 500	
勾	I = 3.0 % L = 100.0	
勾	I = 5.0 % L = 40.0	

# 県道中安田田打線 平面図N0. 9-1

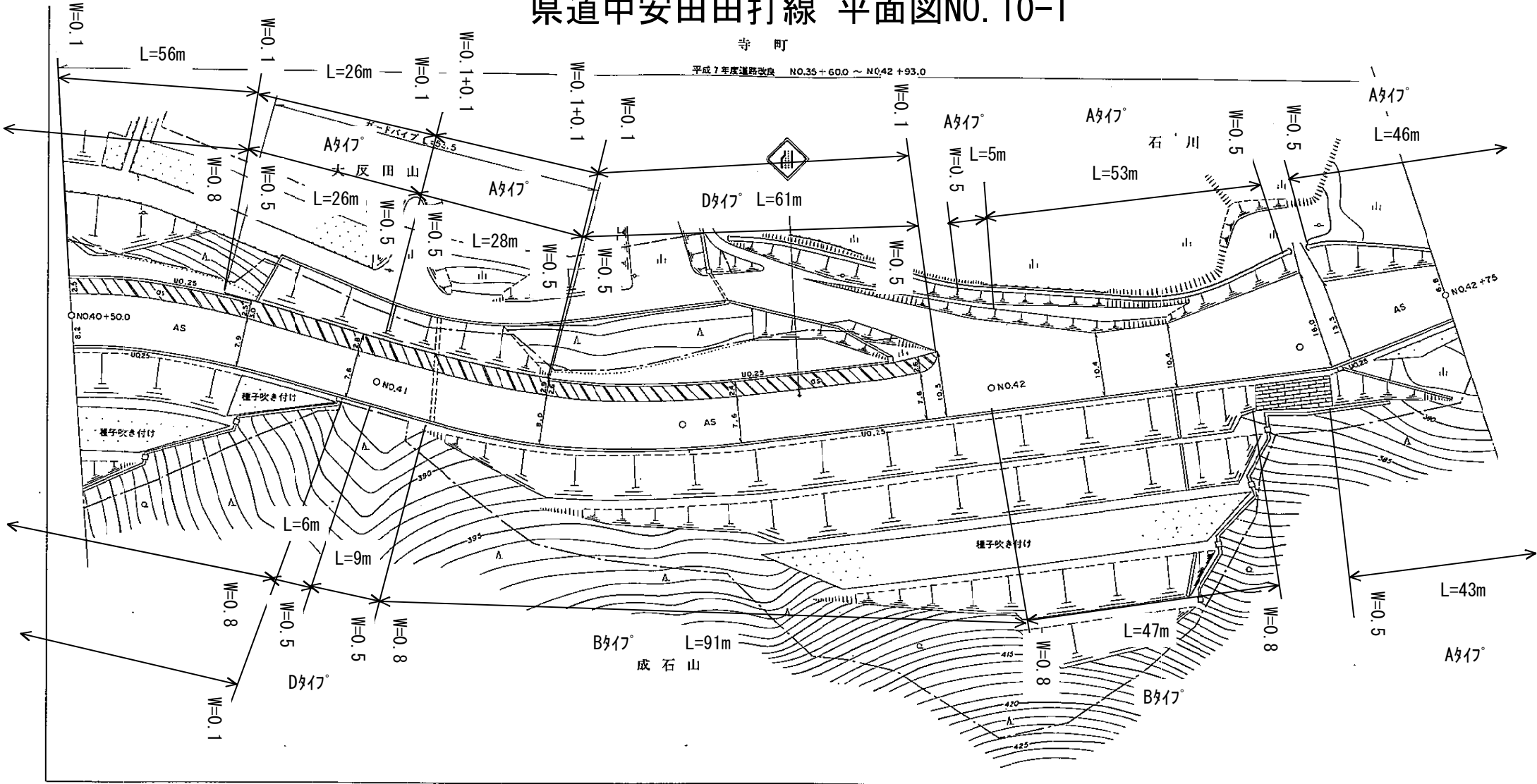


県道中安田田打線 平面図N0. 9-2



站名	里程 (km)	坡度 (%)	坡长 (m)
起点	400.9	4.0	25.0
中间点1	399.9	2.8	50.0
中间点2	398.5	3.0	50.0
中间点3	397.0	6.6	50.0
中间点4	395.7	6.8	50.0
终点	390.3		

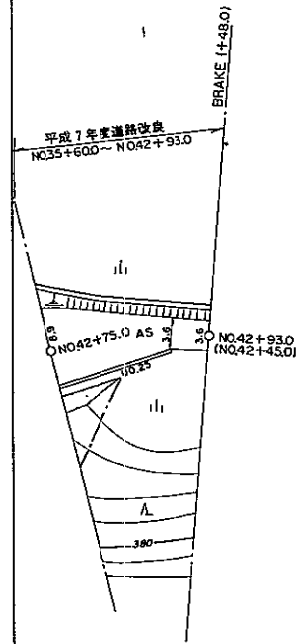
県道中安田田打線 平面図N0.10-1



記 事	
勾 配	i=6.8% L=50.0
	i=5.8% L=50.0
地 盤 高	390.3
	386.9
	384.0
	380.3
	376.7
	375.7

# 県道中安田田打線 平面図N0.10-2

世 羅 町  
寺 町  
石 川

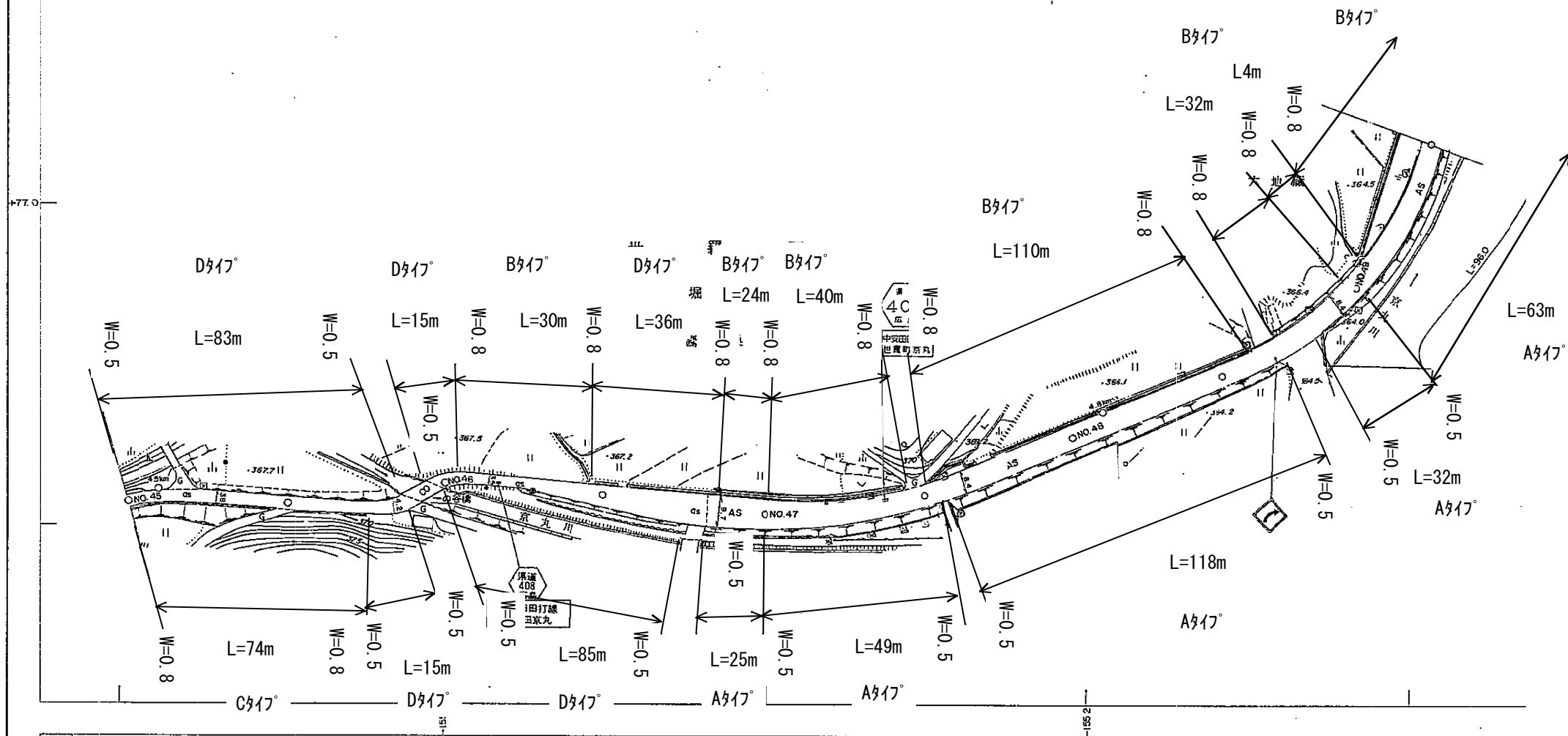


記	
事	
勾配	$i = 2.2 \%$ $L = 23.0$
地盤高	<div>375.7</div> <div>326.2</div>





県道中安田田打線 平面図N0.11

[illegible]

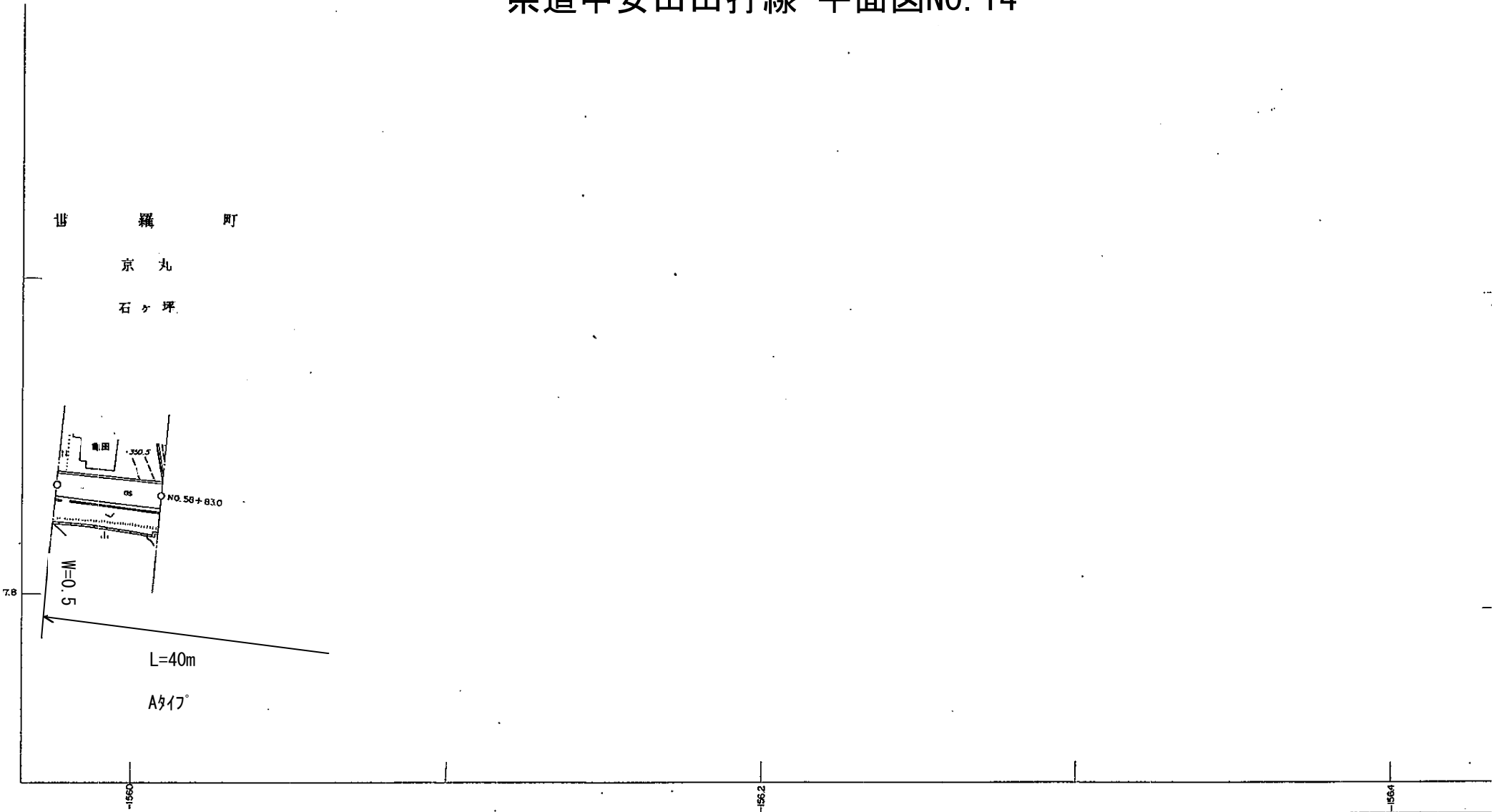


116



記 事	平反橋 L = 4.9 W = 8.2 昭和 年 月 日 K																		
勾 配	I = 2.0% L = 500		I = 2.4 % L = 500		I = 2.0% L = 500		I = 2.2% L = 500		I = 0.6% L = 5 00		I = 0.2% L = 50.0		I = 1.2% L = 500		I = 2.0 % L = 50.0		I = 0.3% L = 500		
地 面 高 程	357.3		356.3		355.1		354.1		353.0		352.7		352.6		352.0		351.0		350.6
距 離	00.0		500		000		500		000		50.0		00.0		100		000		10.0

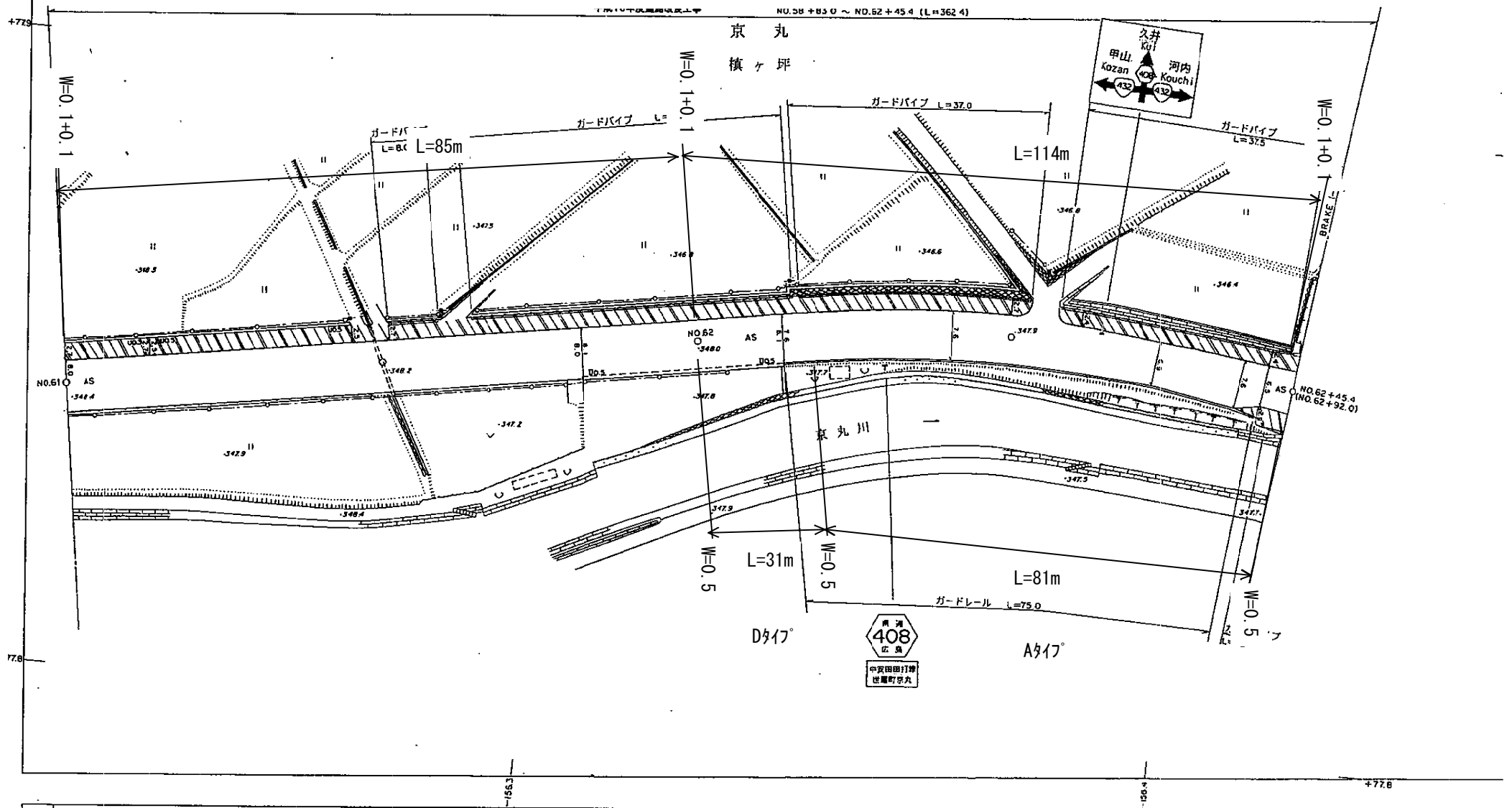
県道中安田田打線 平面図N0. 14



記事	
勾配	$i=0.3\%$ $L=33.0$
地盤高	350.6 350.5
距離	0.0 33.0



# 県道中安田田打線 平面図N0.14-3



記	
事	


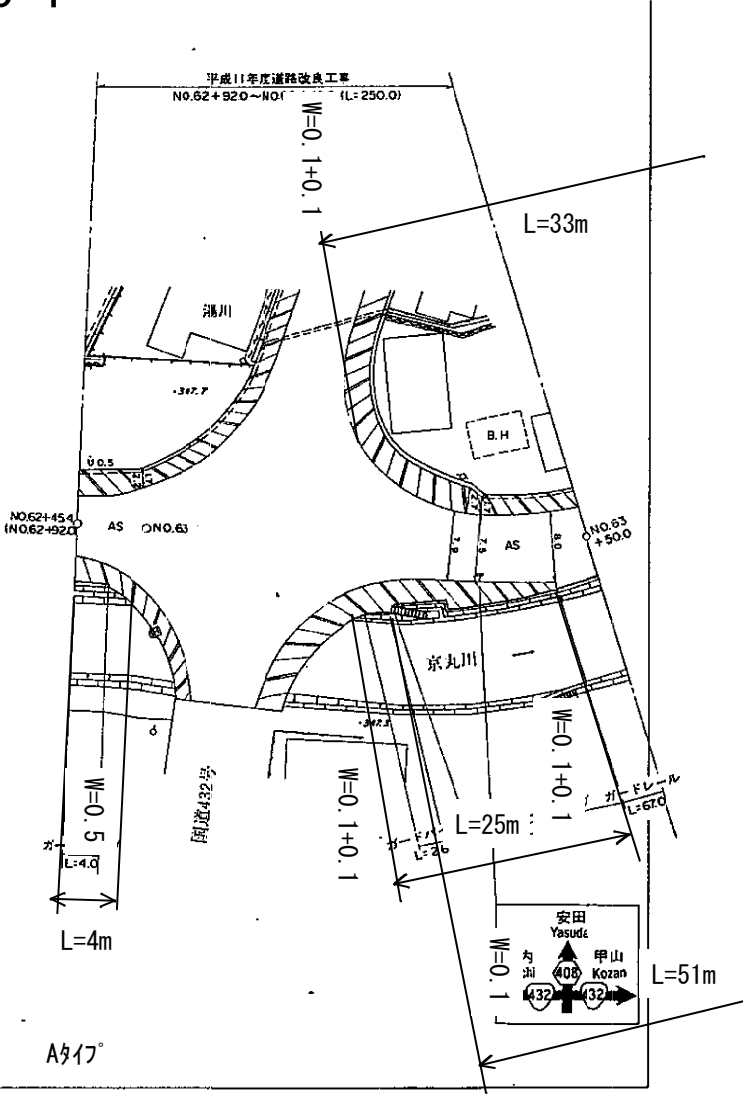
勾配	i = 0.4% L = 50.0		i = 0.4% L = 50.0		i = 0.2% L = 50.0		i = 1.0% L = 48.4	
地盤高	348.4	348.2	348.0	347.9	348.4	-46.5		
距	0.0	2.0	10.0	0.0	4.0	1.0	1.0	1.0

県道中安田田打線 平面図N0. 15-1

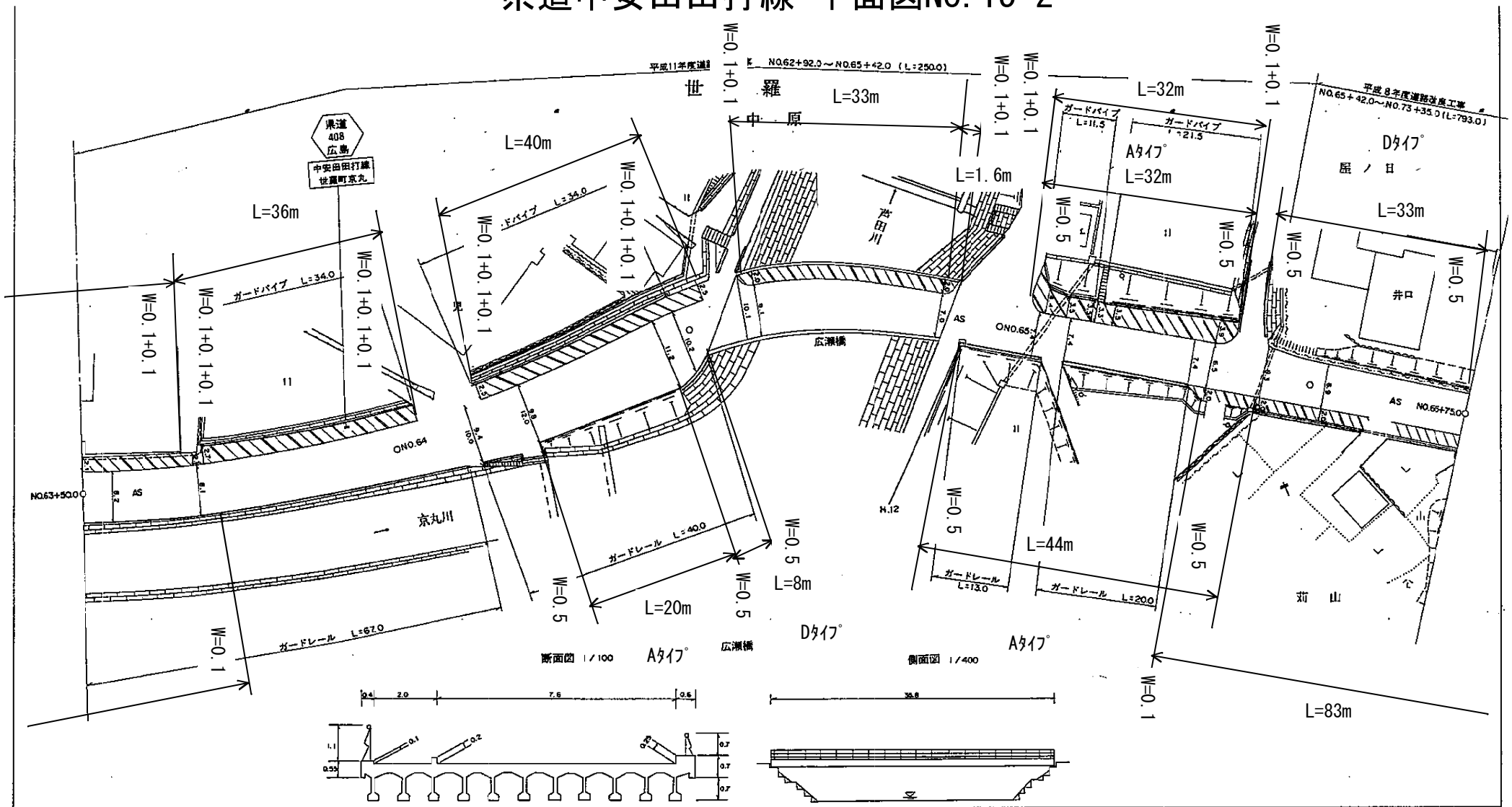
世 羅 町

京 丸

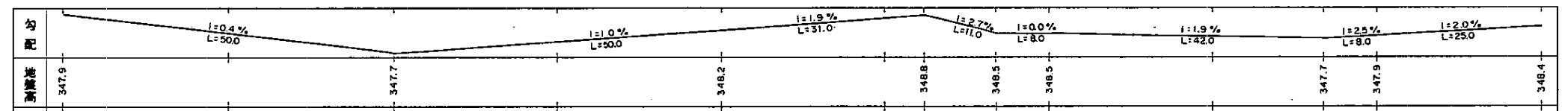
根ヶ坪



# 県道中安田田打線 平面図N0.15-2

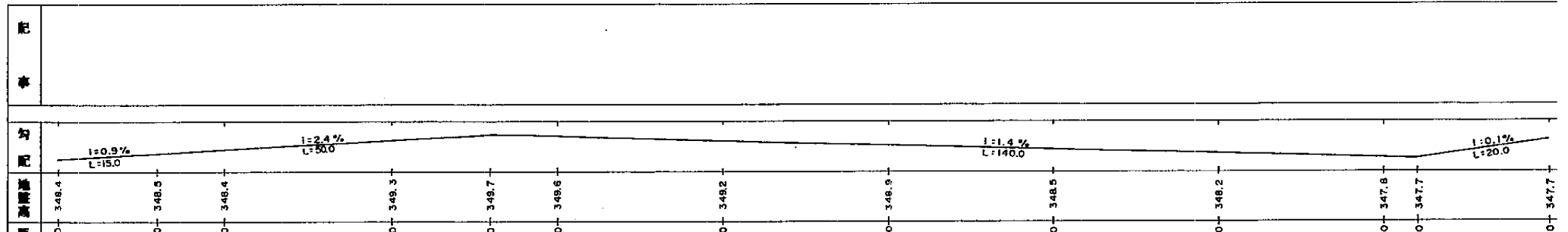
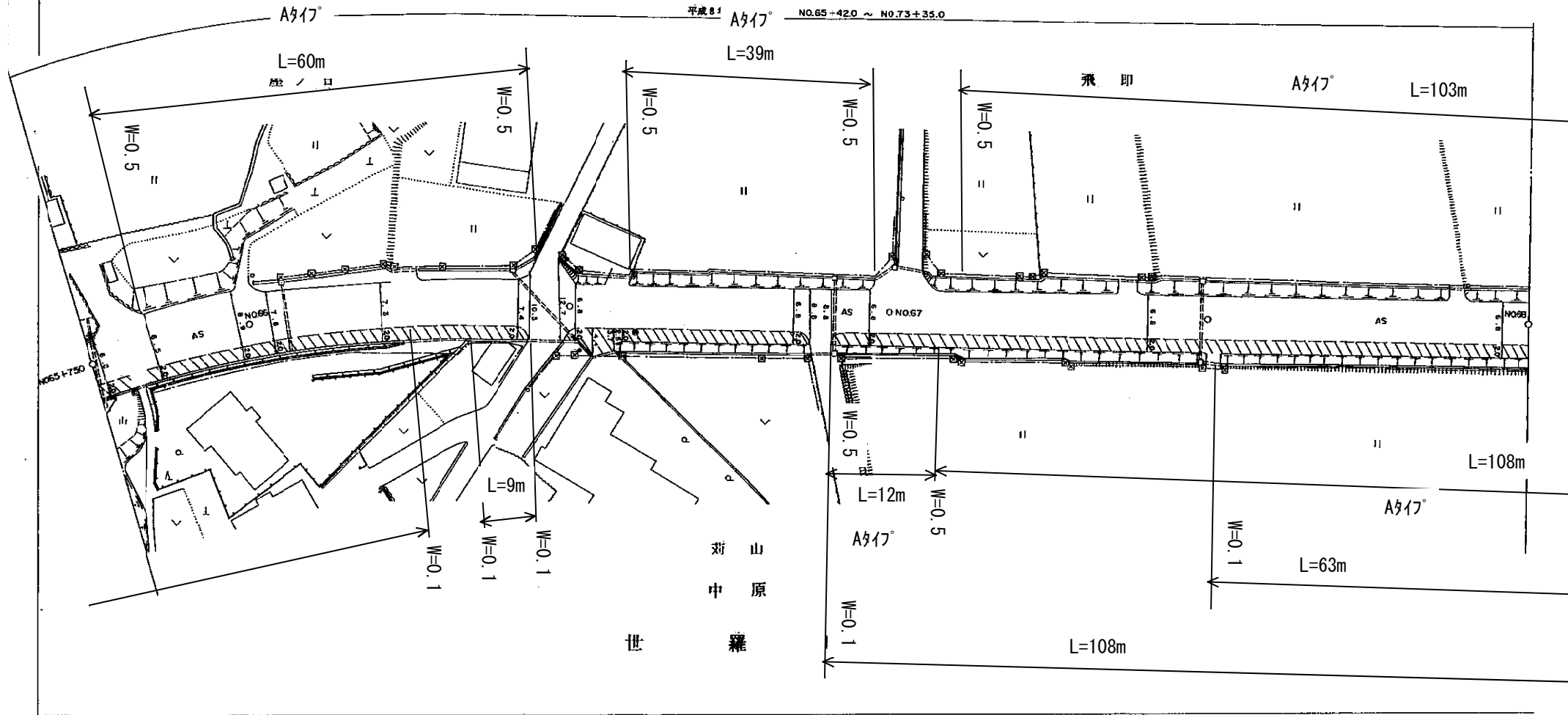


記 事	<p>広瀬橋 L=35.8 W=7.6 昭和60年7月 K</p>
--------	---------------------------------------------------

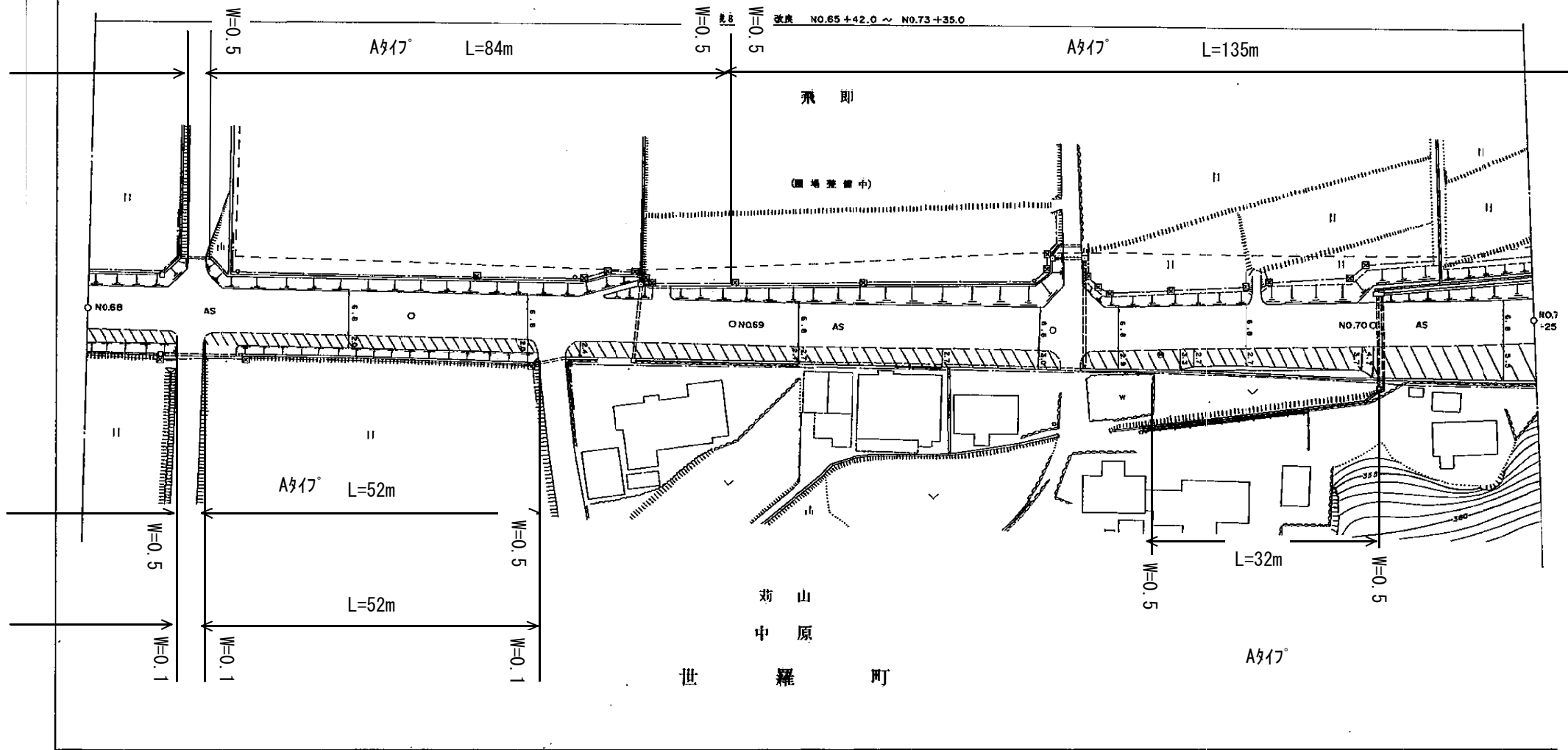




# 県道中安田田打線 平面図N0.16



# 県道中安田田打線 平面図N0. 16



記	
事	
勾	
配	
地	
盤	
高	

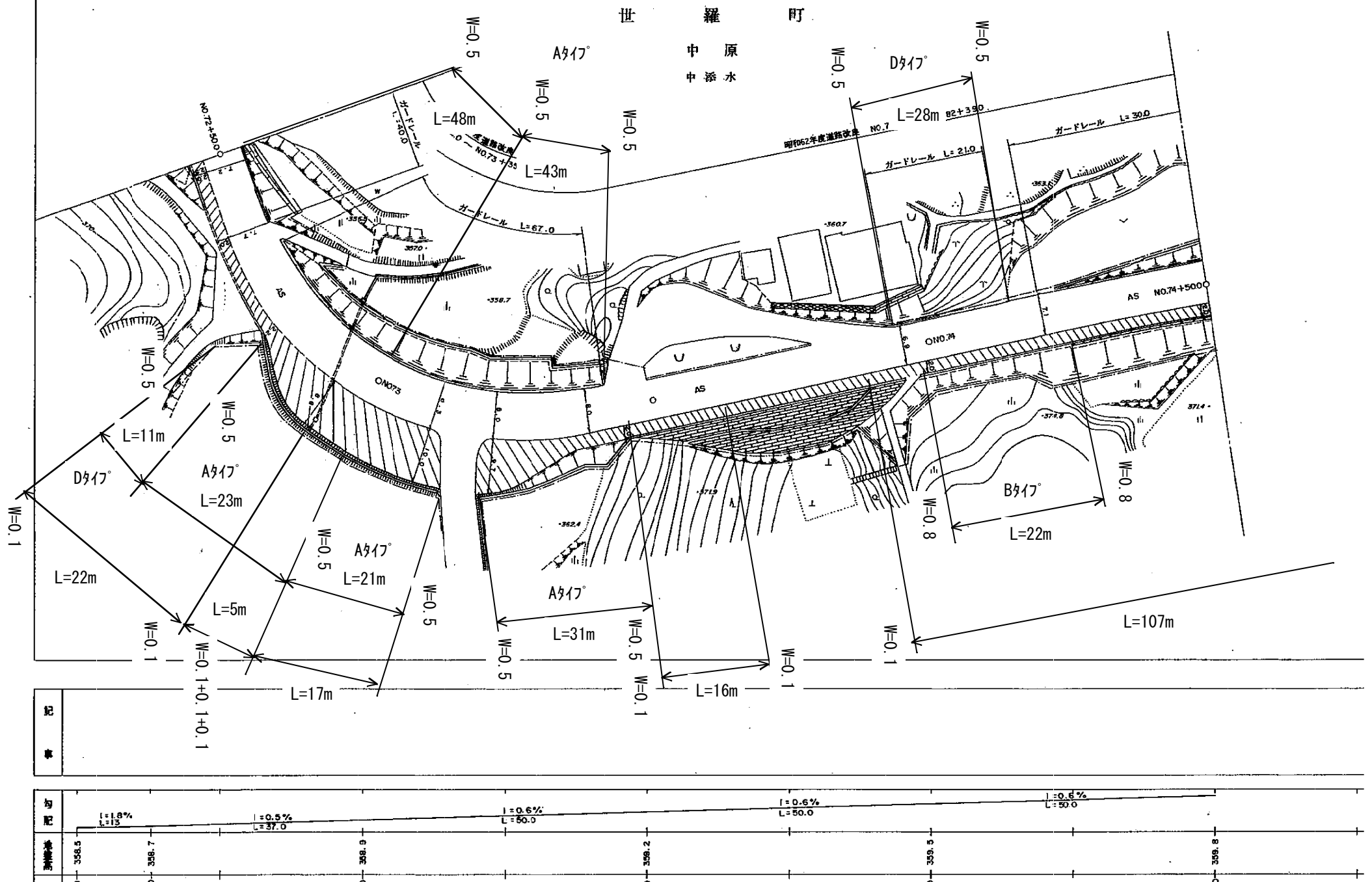
$1=0.1\%$   
 $L=70$

$1=1.7\%$   
 $L=180$

$1=3.5\%$   
 $L=25$



県道中安田田打線 平面図N0.17-2



# 県道中安田田打線 平面図N0.17-3

Bタイ° 世 羅 町

L=52m

中 風

W=0.8

中 添 水

Bタイ°

L=116m

Dタイ°

L=5m

W=0.8

Dタイ°

L=41m

W=0.8

W=0.8

カ-プレート  
L=18.5

N074+500.0

AS

W=0.8

L=23m

Bタイ°

W=0.5

L=25m

昭和62年度道路

W=0.5

L=7m

W=0.5

W=0.8

L=168m

Bタイ°

N076+500.0

AS

記  
事

勾  
配  
地  
盤  
高

i = 0.6 %  
L = 50.0

i = 0.6 %  
L = 50.0

i = 0.6 %  
L = 50.0

i = 0.6 %  
L = 50.0

359.8

360.1

360.4

360.7

361.0

# 県道中安田田打線 平面図N0. 18-1

世 羅 町

Bタイ°

重 永

白 和 山

L=199m

中 原  
中 添 木

W=0.8

W=0.8

Q NO.76+50.0

AS

W=0.1

L=18m

Q NO.77

W=0.1

W=0.8

L=6m

Bタイ°

W=0.8

W=0.5

L=68m

Dタイ°

昭和62年度道路改良 NC.72+63

W=0.5

28+39.0

L=44m

Dタイ°

W=0.5

W=0.1

L=28m

II

唐 池

W=0.1

W=0.8

Q NO.78

+50.0

AS

ガードレール L=74.0

II

II

II

II

II

II

記  
事

勾  
配  
地  
盤  
高

i=0.6%  
L=50.0

i=0.6%  
L=50.0

i=0.6%  
L=50.0

i=0.6%  
L=50.0

361.0

361.3

361.5

361.9

362.2



# 県道中安田田打線 平面図N0.18-3

世 羅 町

重 永

白 和 山

B々々°

L=99m

B々々°

D々々°

L=17m

L=7m

BRAKE (-167.4)

B々々°

L=86m

W=0.8

W=0.8

W=0.8

W=0.8

W=0.5

ON0.80+500

AS

ON0.81

-369.3

-367.3

AS

ON0.82

AS

NO.82+390

A々々°

L=62m

A々々°

L=86m

L=38m

W=0.5

W=0.5

W=0.5

W=0.5

W=0.5

年度道路改良 NO.72+630 ~ N.82+39.0

唐 池



記  
事

勾  
配  
地  
盤  
高

I=0.6%

L=50.0

I=0.8%

L=50.0

I=0.8%

L=50.0

I=0.8%

L=39.0

363.4

363.7

364.1

364.5

364.9



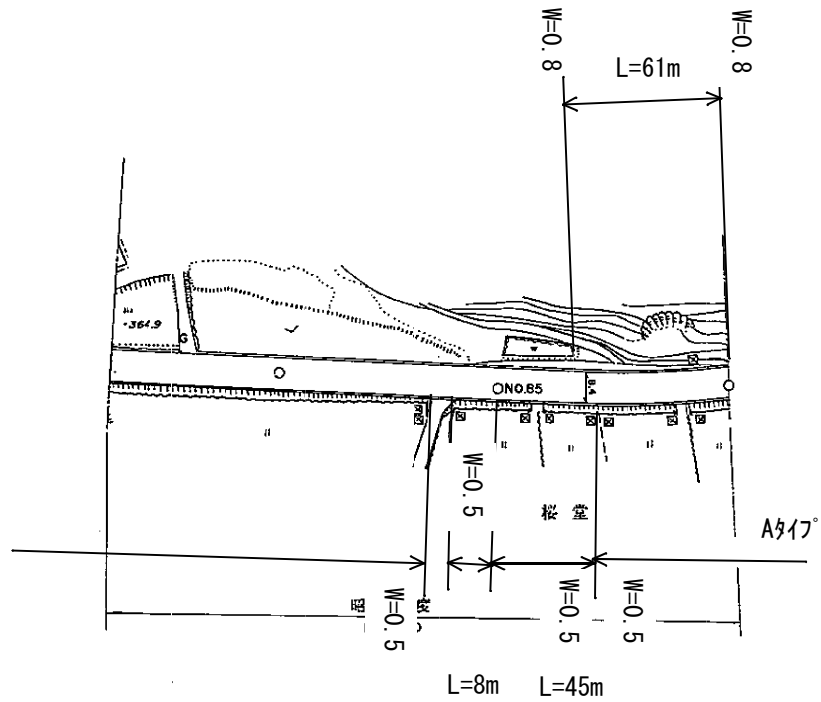
# 県道中安田田打線 平面図N0. 19

Bタイ°

世 羅 町

重 永

白 和 山

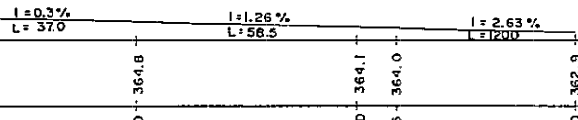


Aタイ° Aタイ°

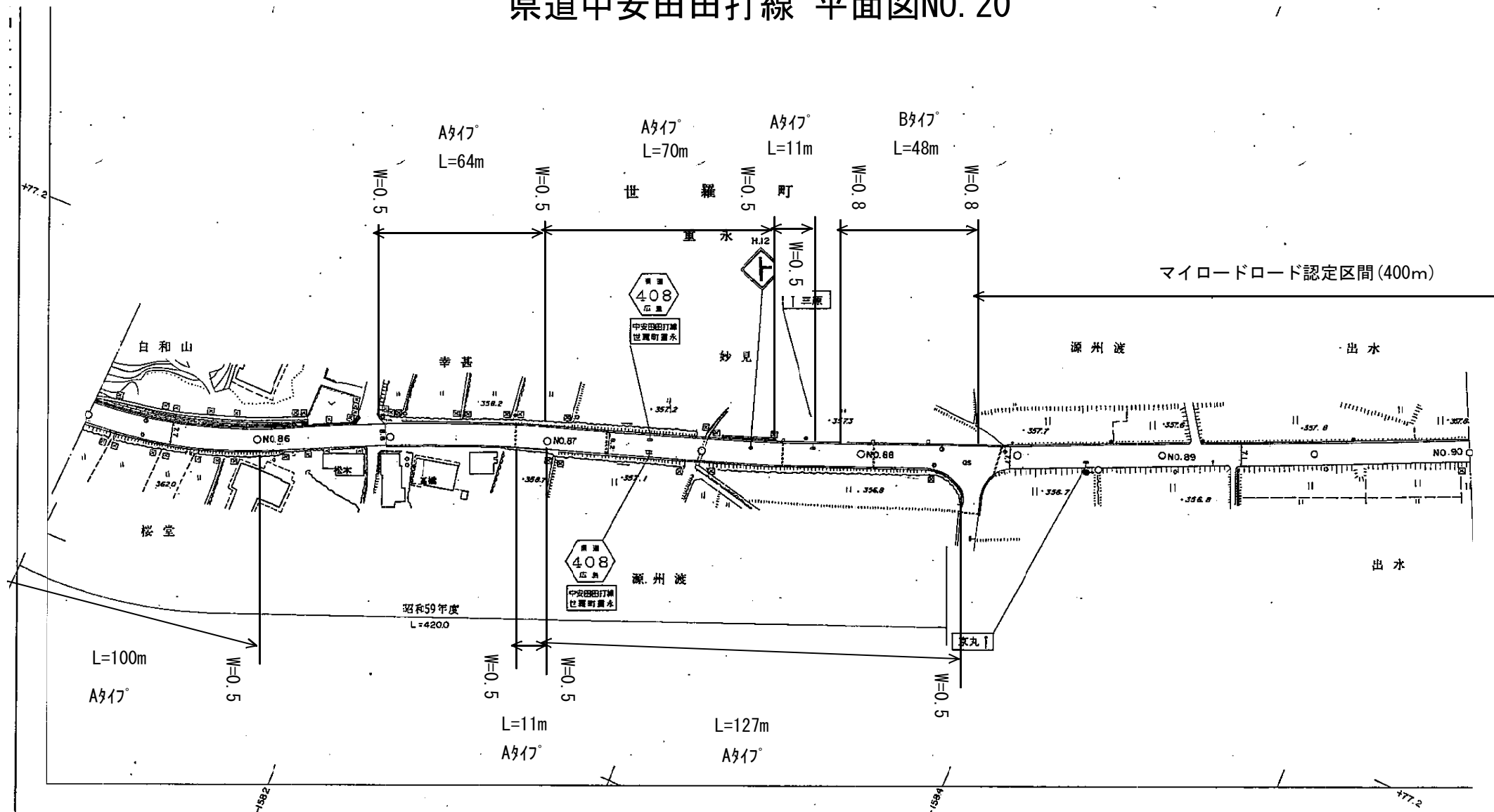
配  
事

通行不能

勾  
配  
地  
盤  
高  
程

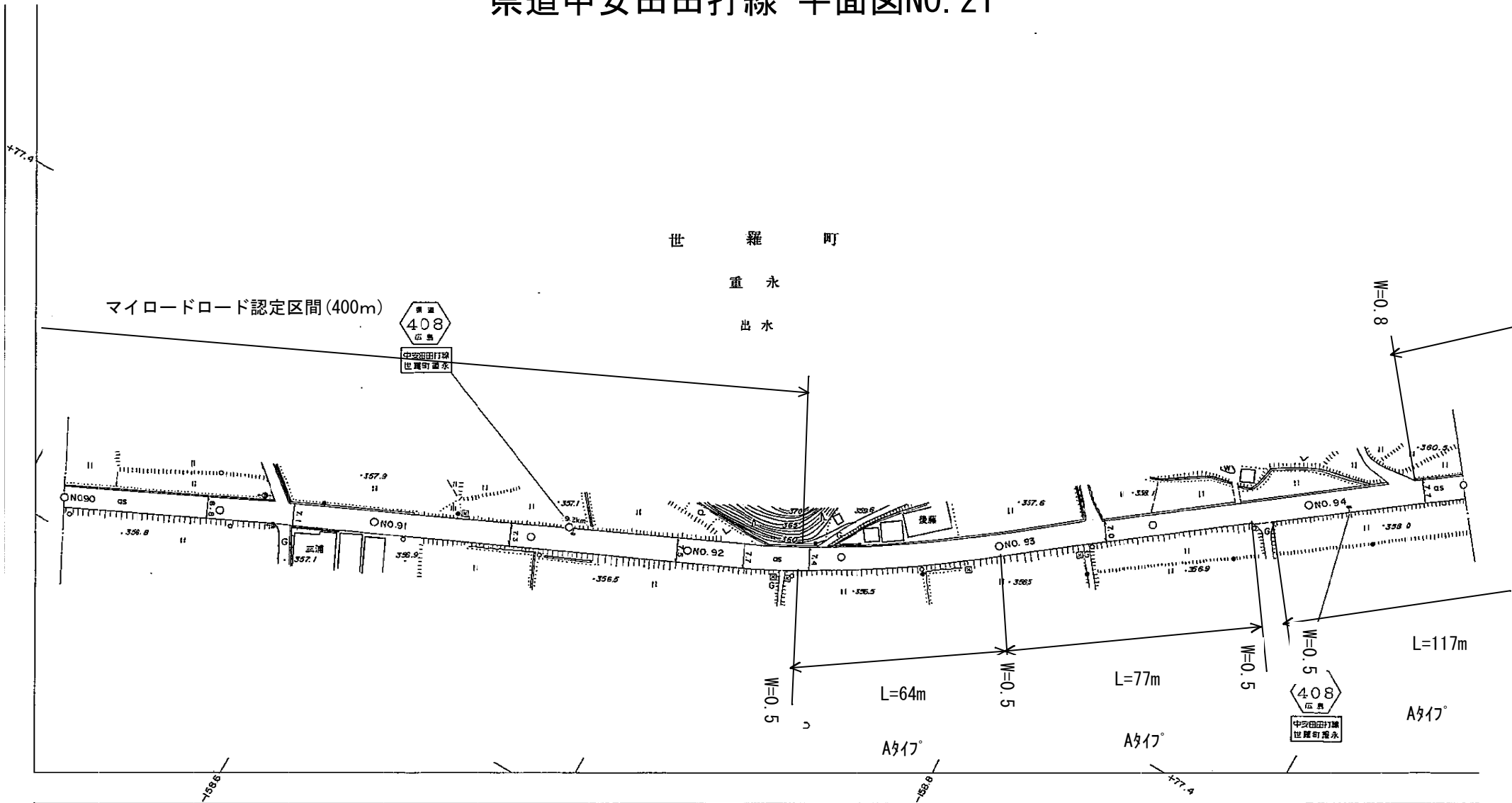


# 県道中安田田打線 平面図NO. 20



記	通行不能									
勾配	I=2.63% L=120.0		I=3.87% L=60.0		I=0.40% L=161.5		I=0.00% L=50.0		I=0.00% L=50.0	
地盤高	362.9	361.6	360.9	360.0	358.5	358.5	358.3	358.1	357.9	357.9
距離	0	1	2	3	4	5	6	7	8	9

# 県道中安田田打線 平面図N0. 21

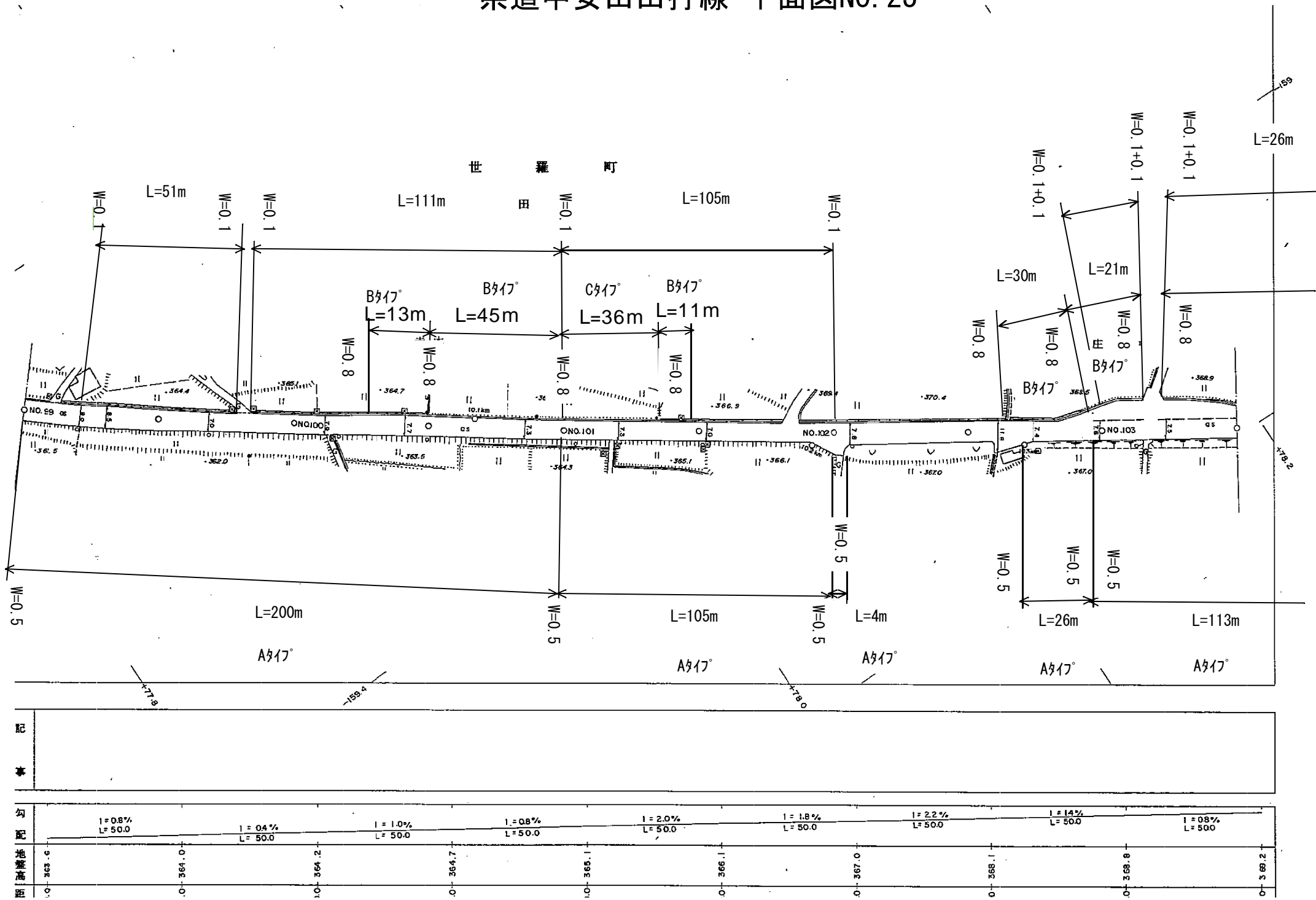


$\vee$ 

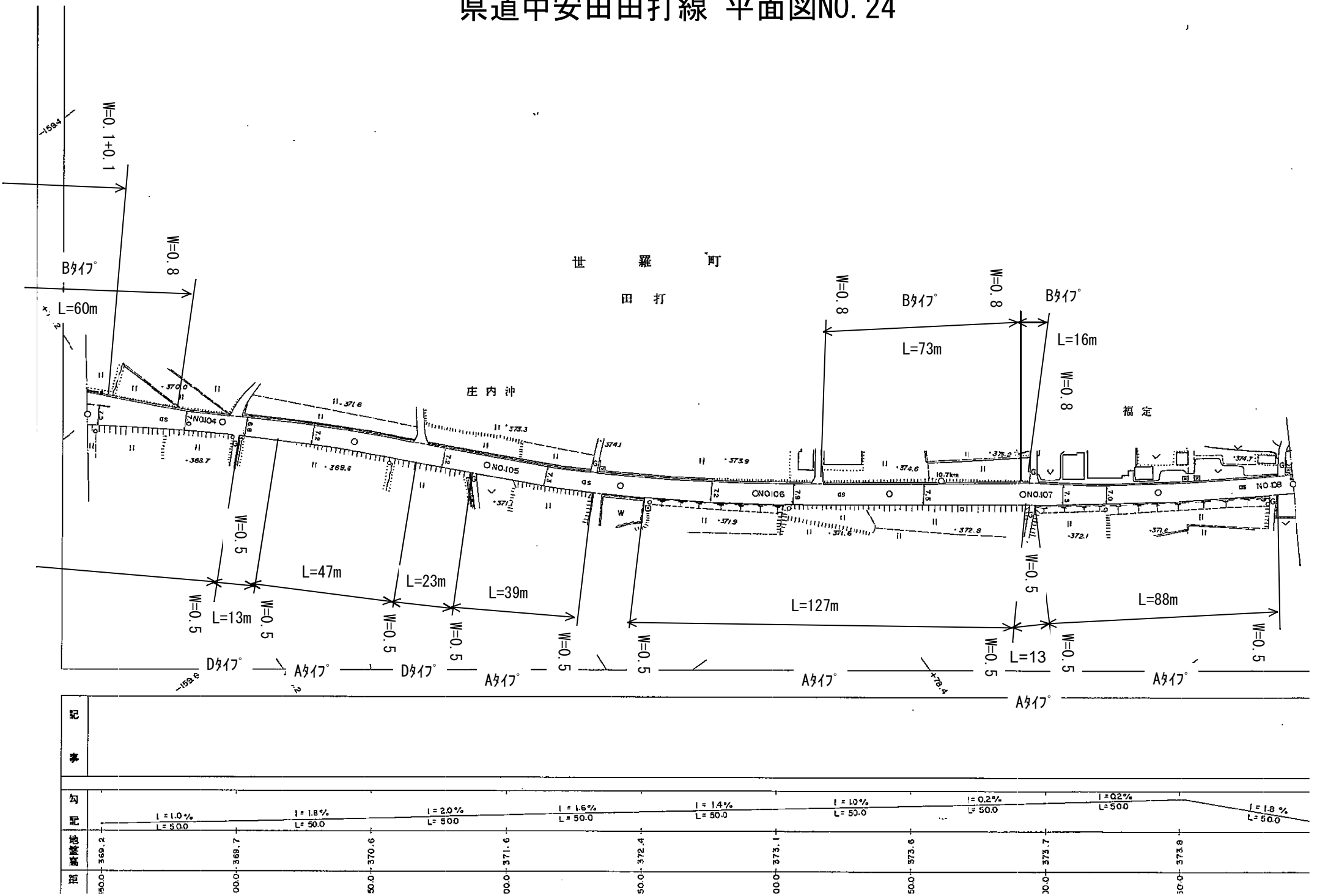
記事

勾配地盤高

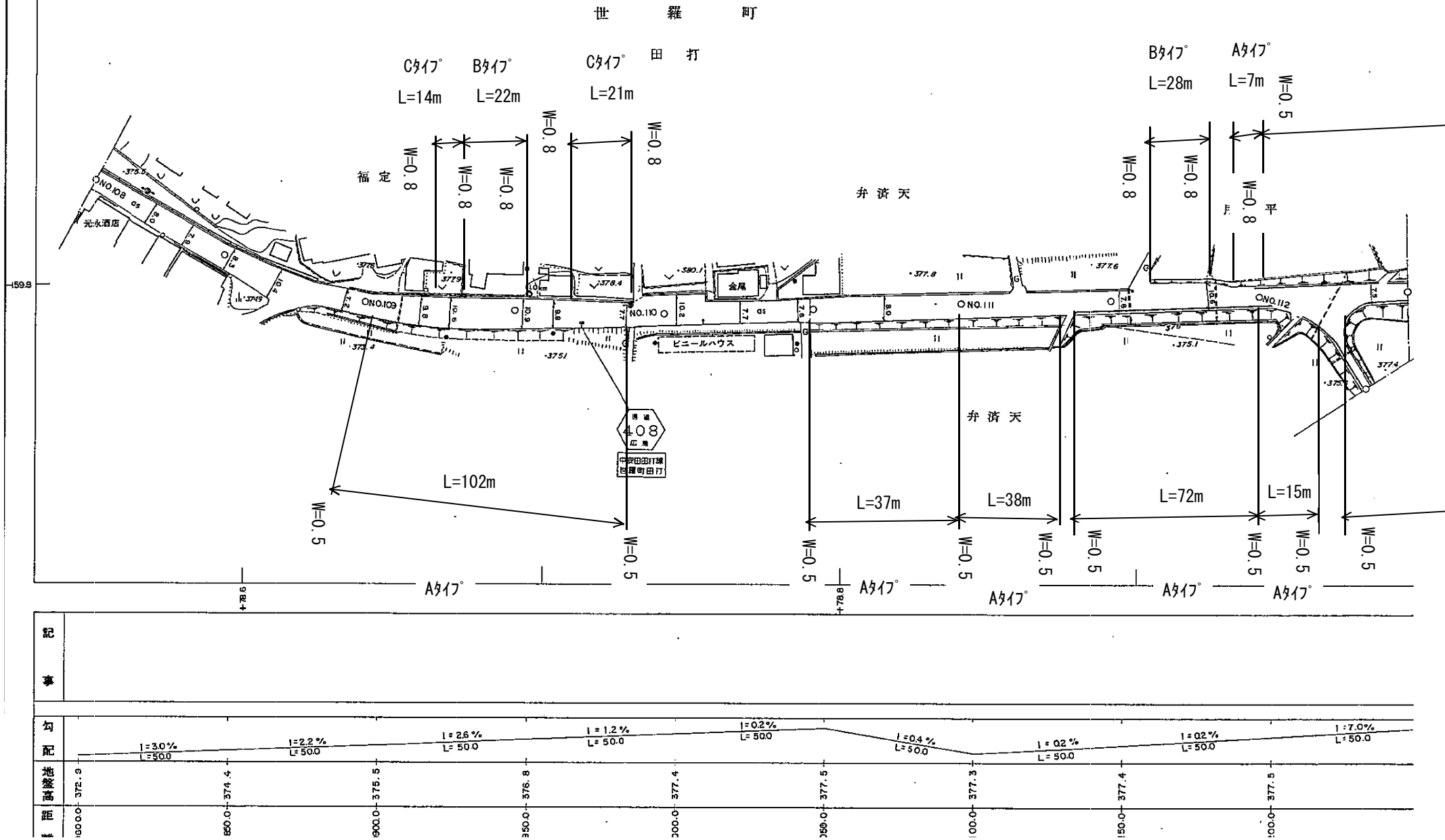
県道中安田田打線 平面図N0. 23



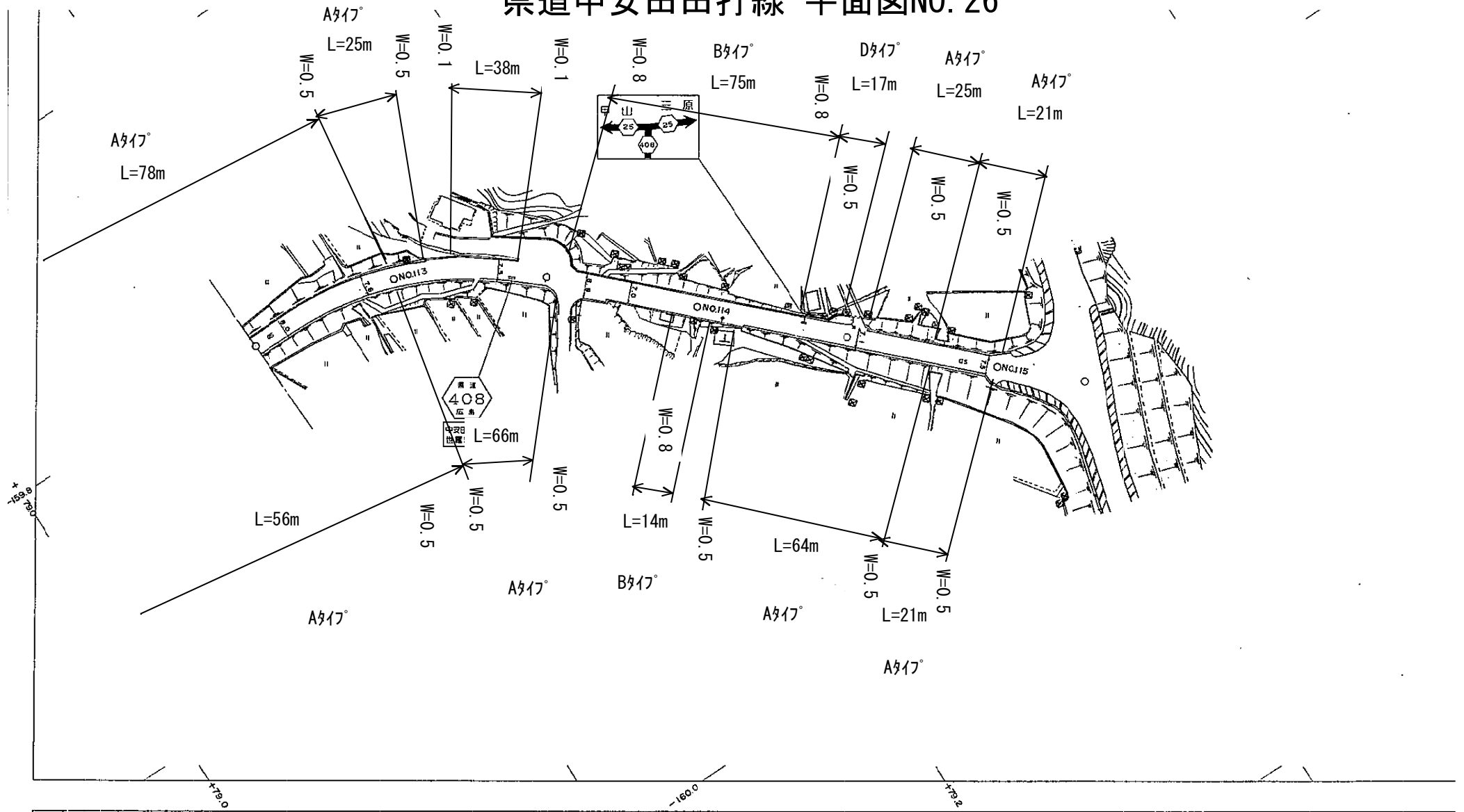
県道中安田田打線 平面図N0.24



県道中安田田打線 平面図N0.25



# 県道中安田田打線 平面図N0. 26



記	事
勾配	<div> <div>1=7.0%</div> <div>L=50.0</div> </div> <div> <div>1=7.0%</div> <div>L=50.0</div> </div> <div> <div>1=7.0%</div> <div>L=50.0</div> </div> <div> <div>1=7.0%</div> <div>L=50.0</div> </div> <div> <div>1=7.0%</div> <div>L=20.0</div> </div> <div> <div>1=1.75%</div> <div>L=30.0</div> </div> <div> <div>1=1.75%</div> <div>L=30.0</div> </div>
地盤高	<div>10.881.0</div> <div>0.384.5</div> <div>10.388.0</div> <div>0.391.5</div> <div>0.395.0</div> <div>0.396.4</div> <div>0.398.5</div> <div>1.397.4</div>