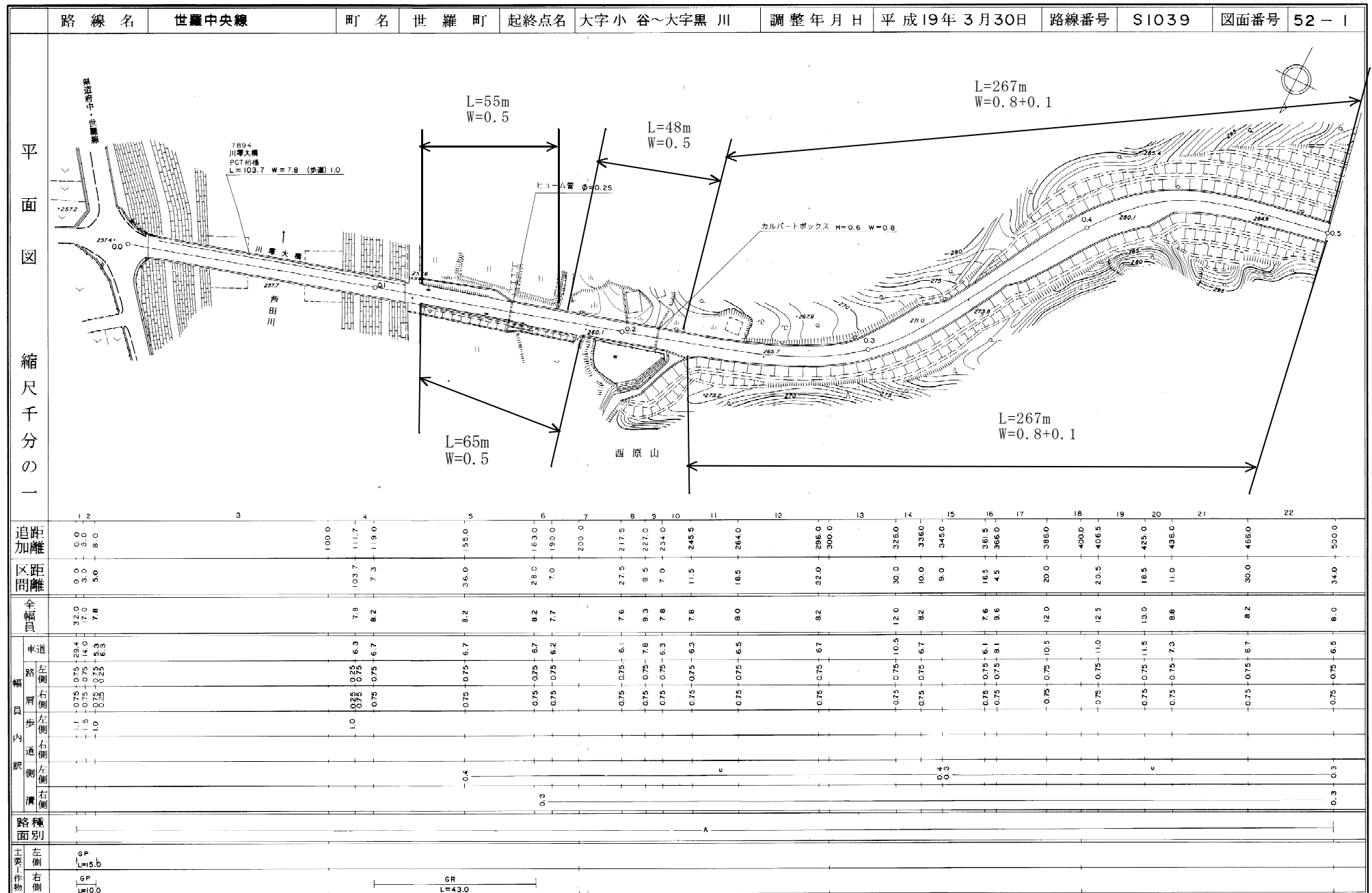
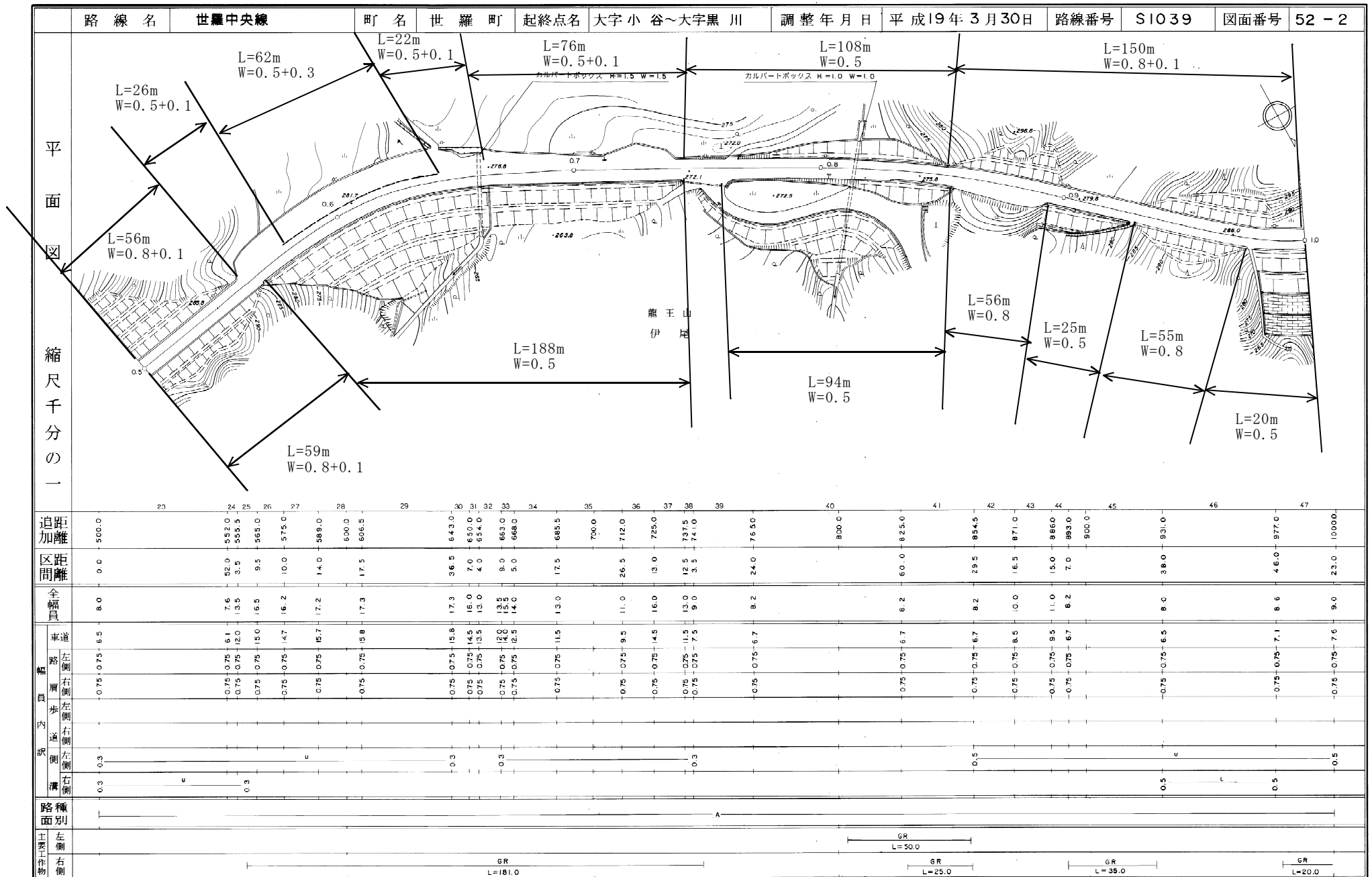


# 道路台帳平面図

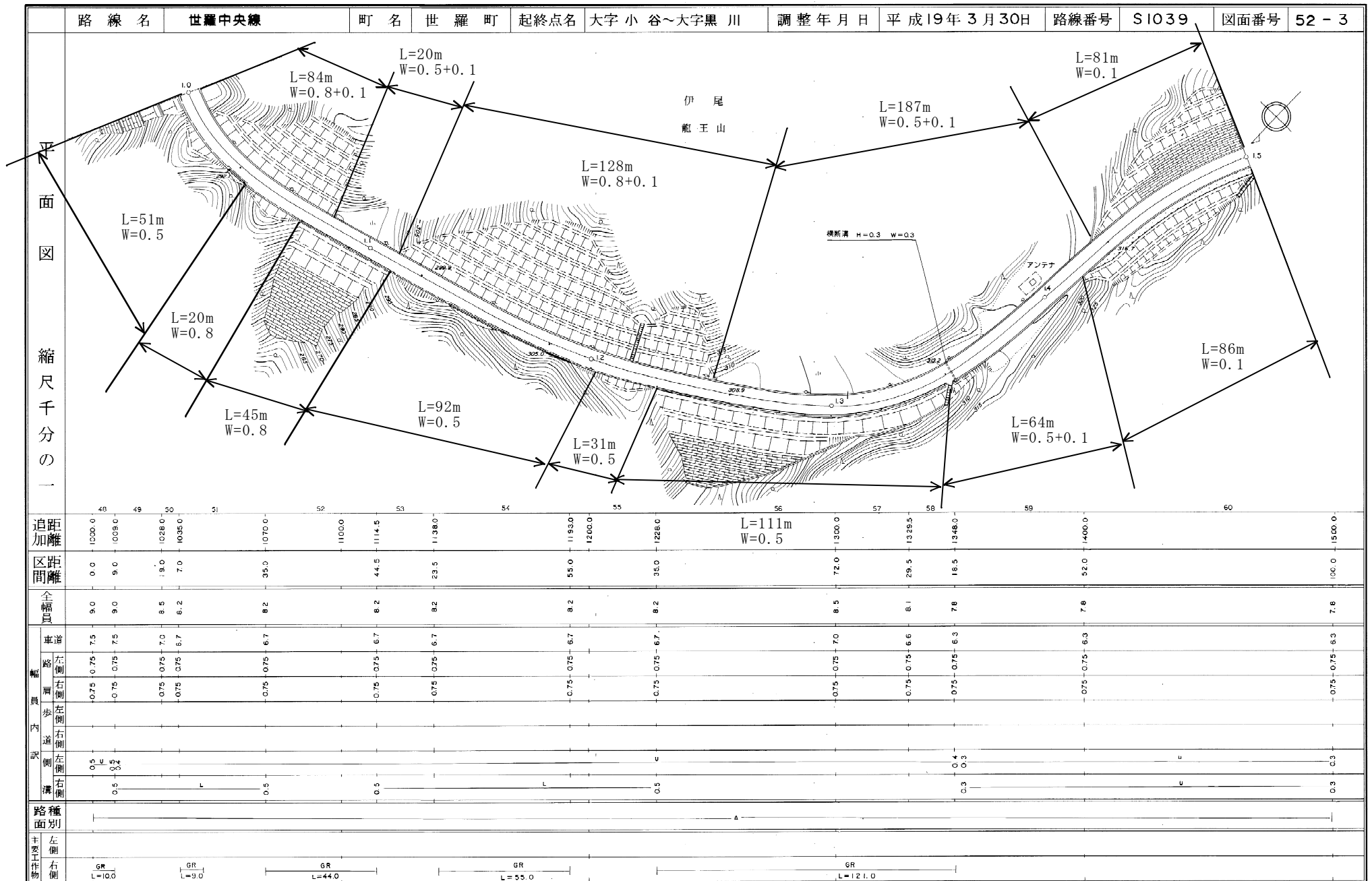


# 道路台帳平面図

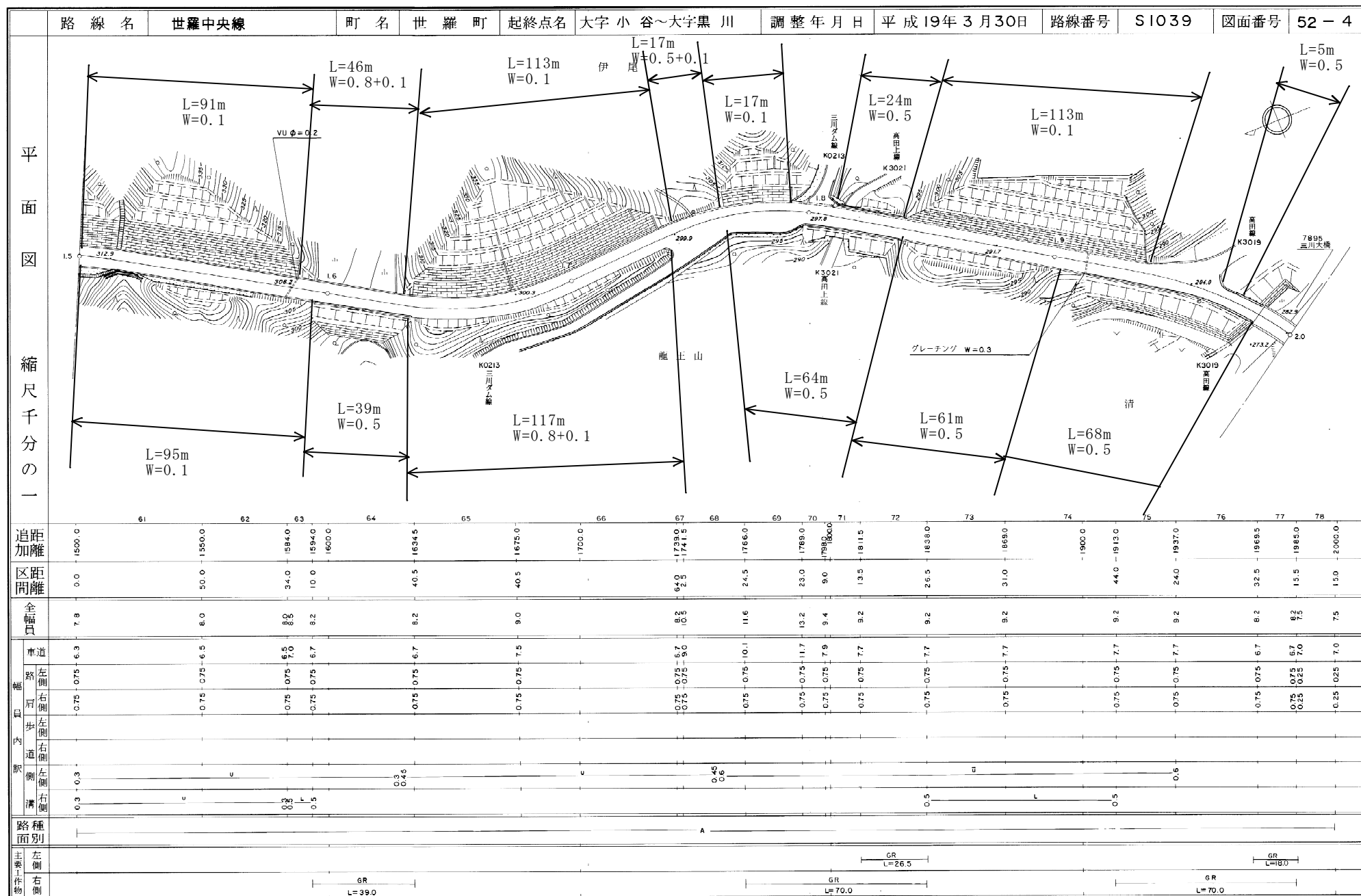




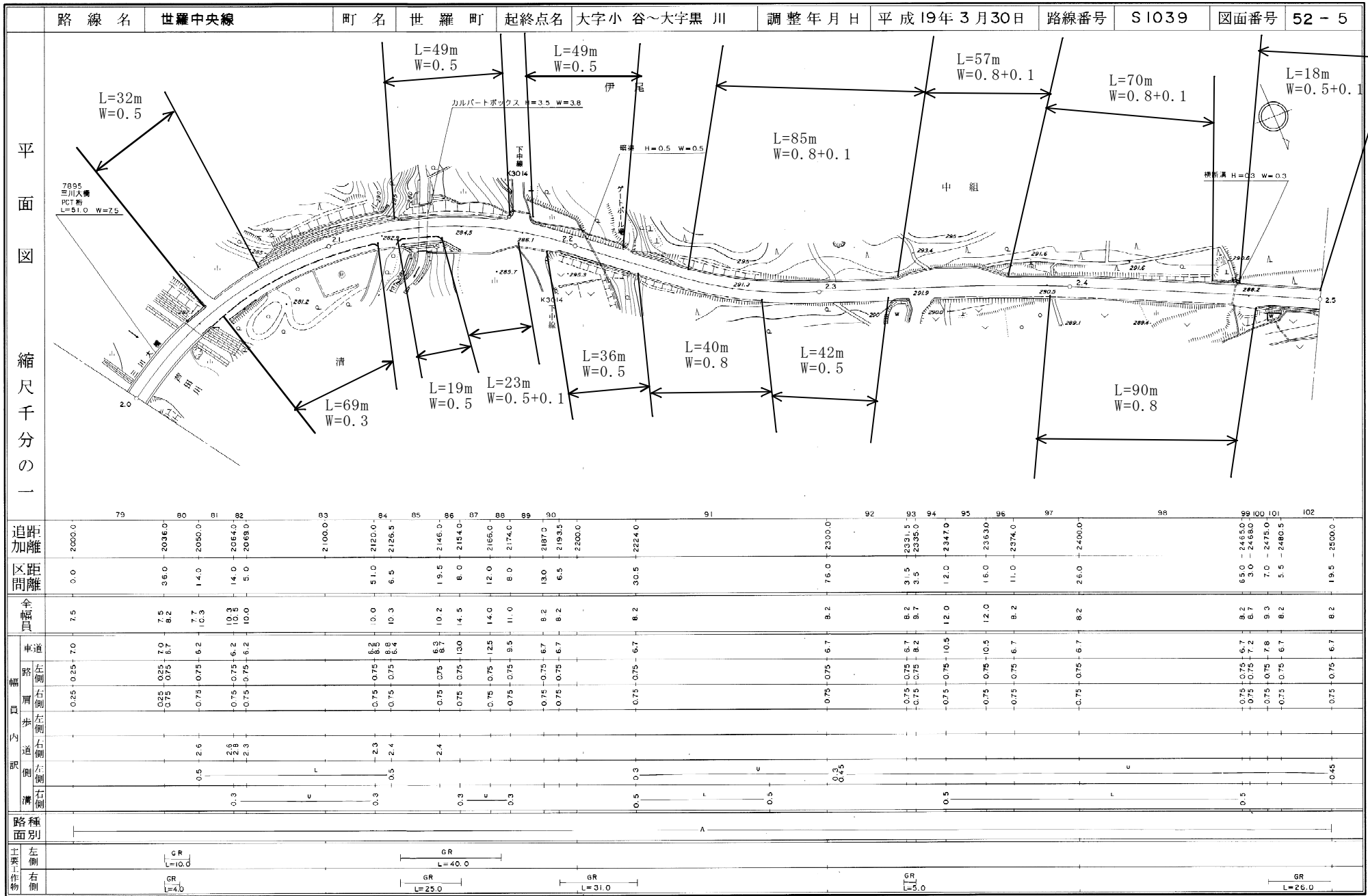
# 道路台帳平面図



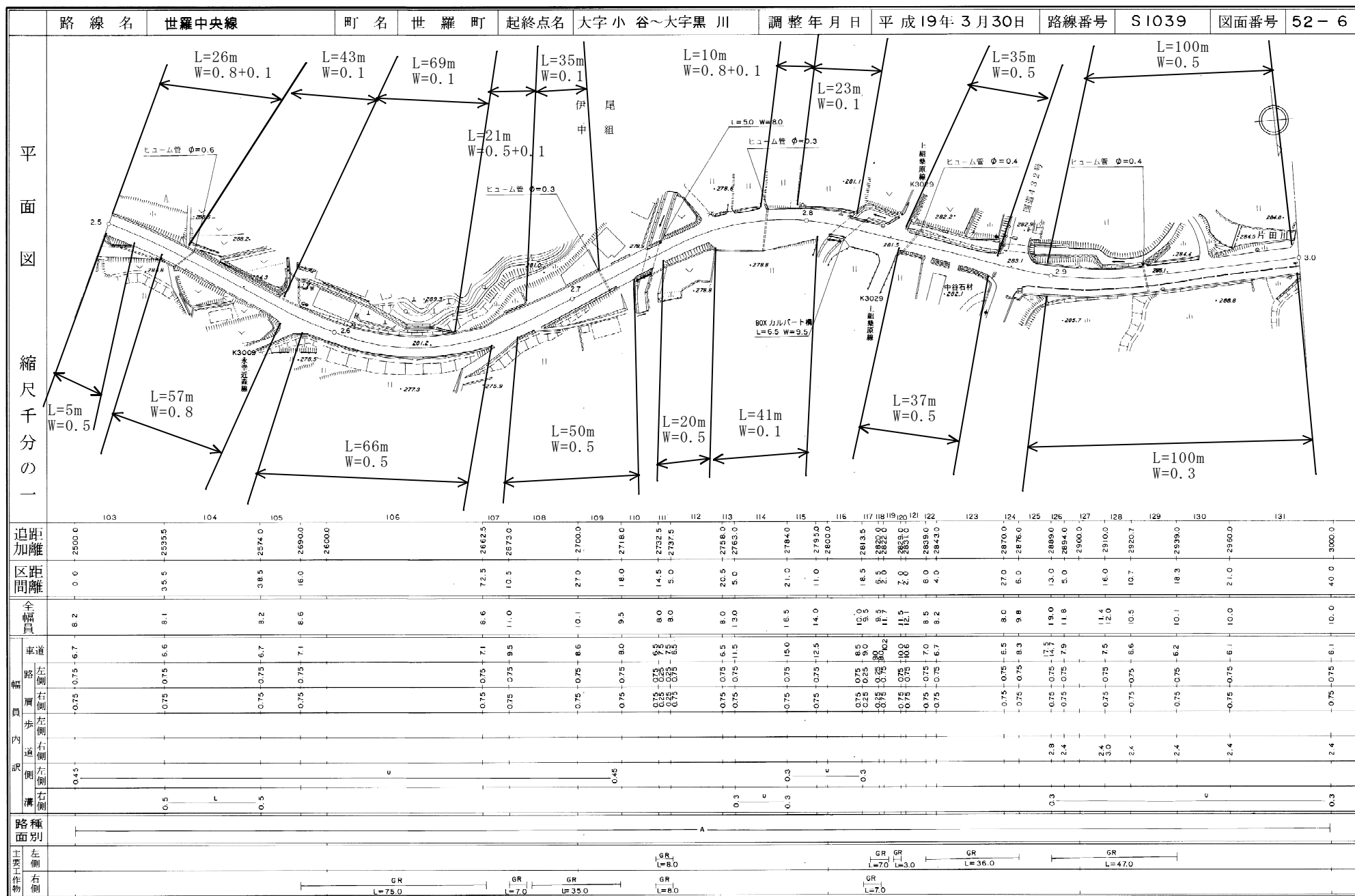
## 道路台帳平面図



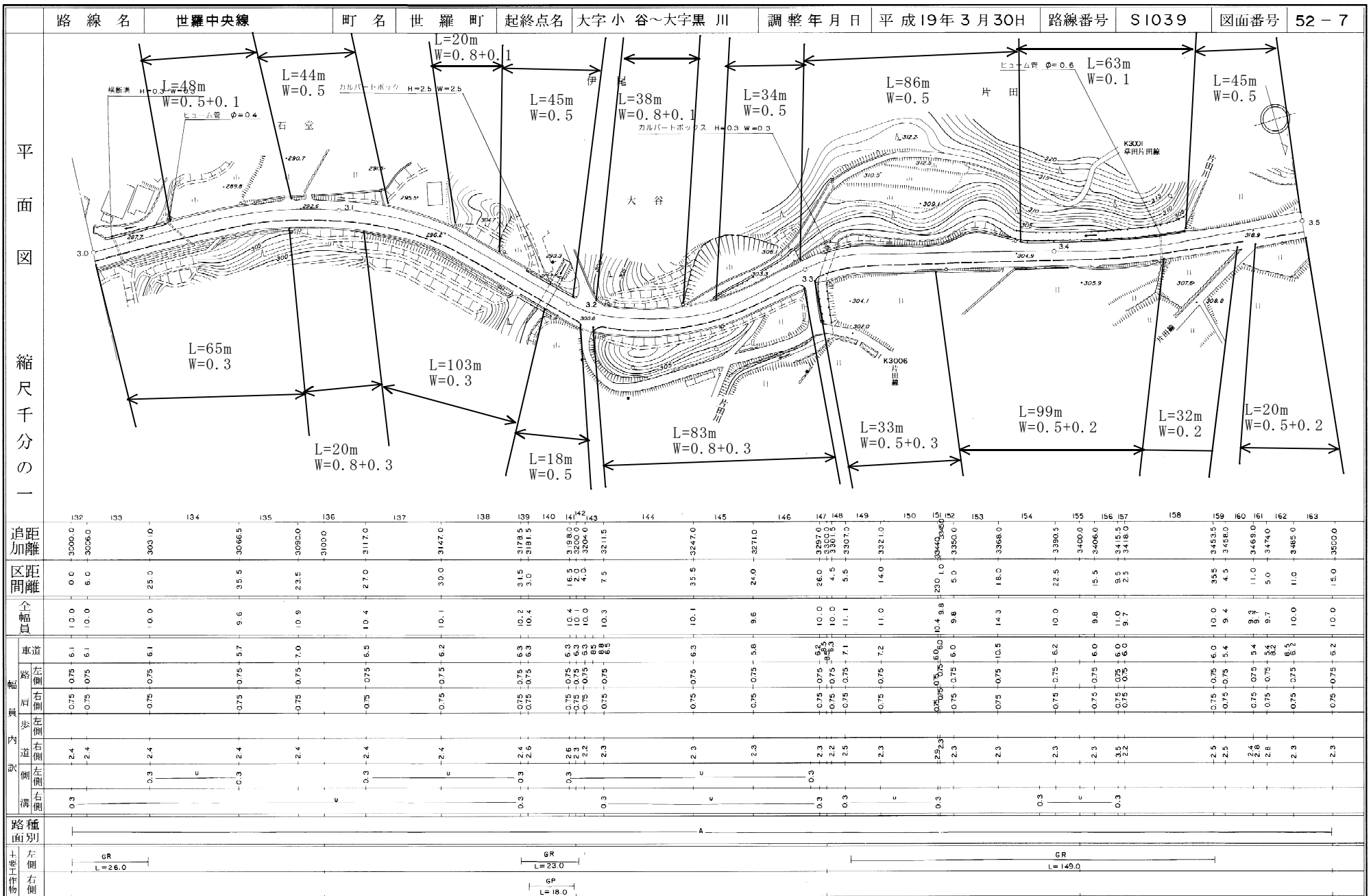
# 道路台帳平面図



## 道路台帳平面図

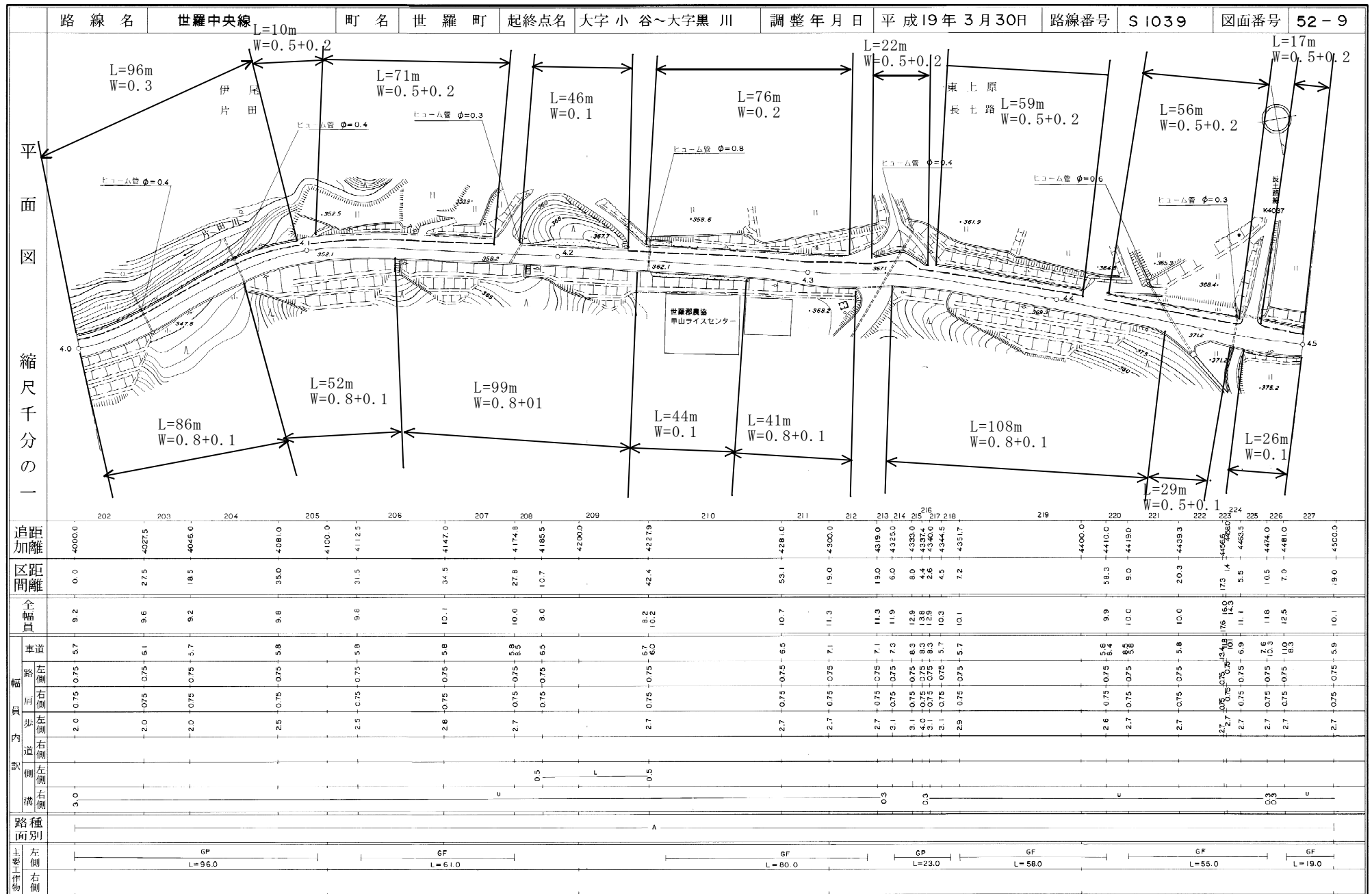


# 道路台帳平面図

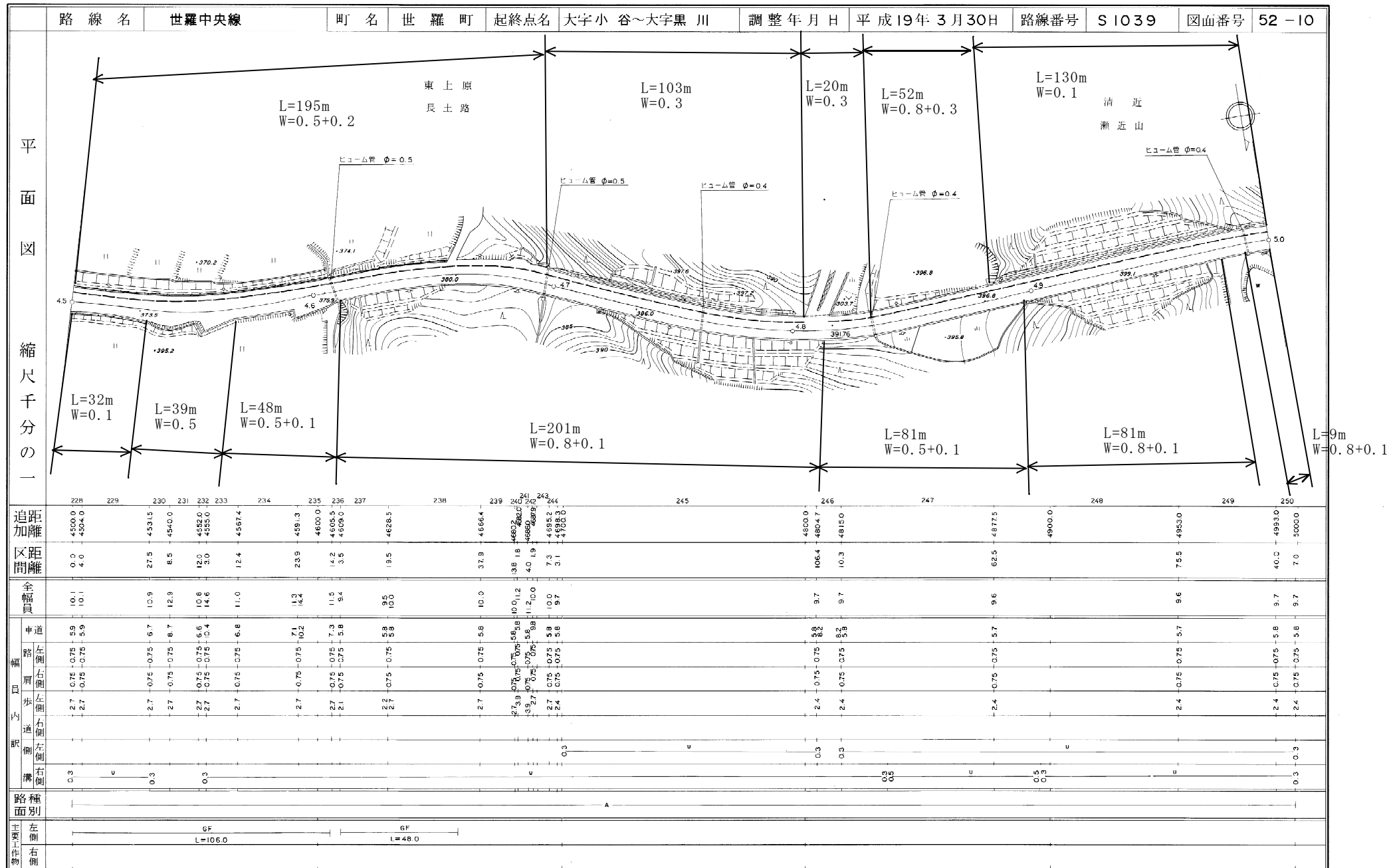




# 道路台帳平面図



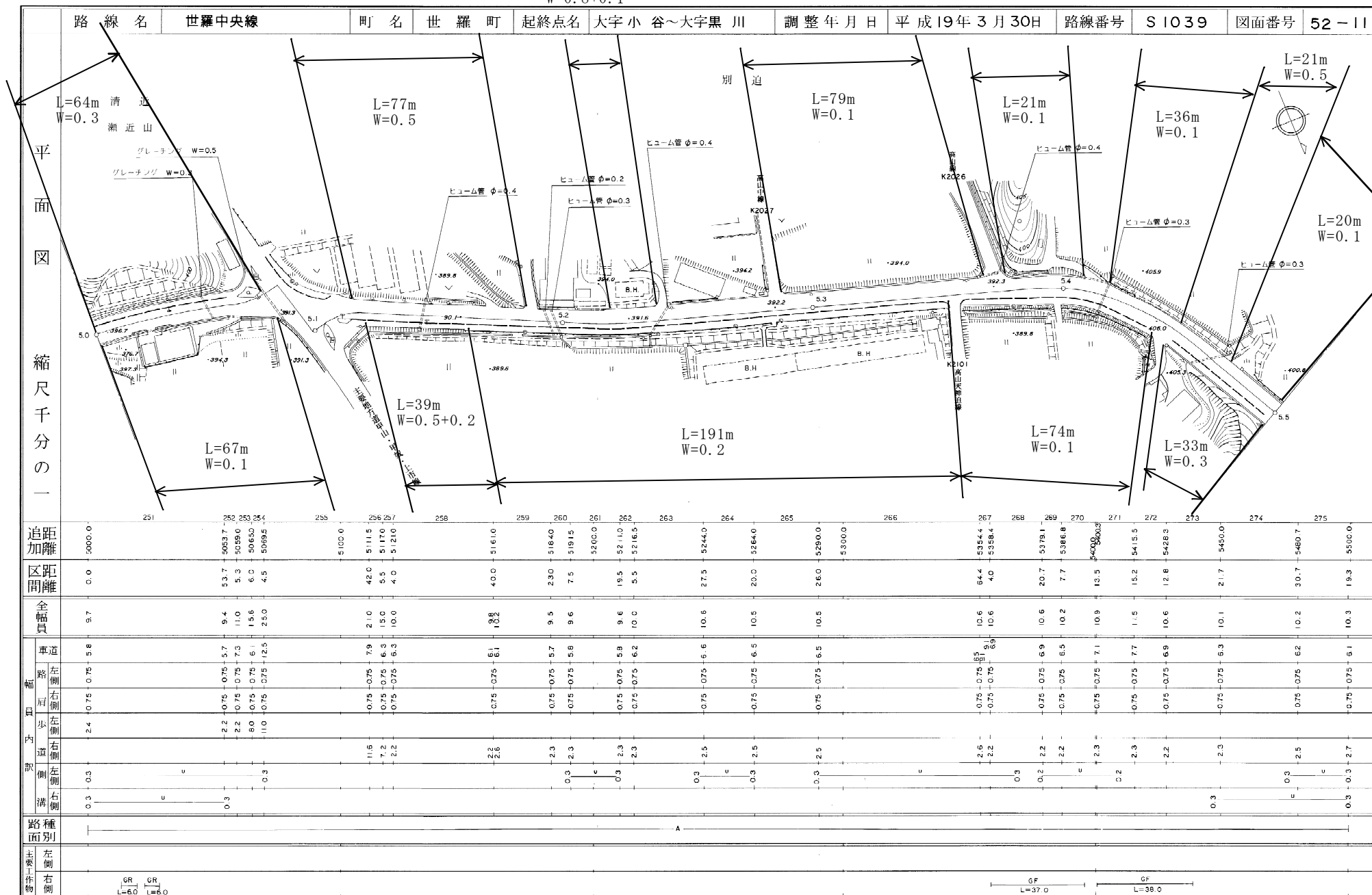
# 道路台帳平面図





# 道路台帳平面図

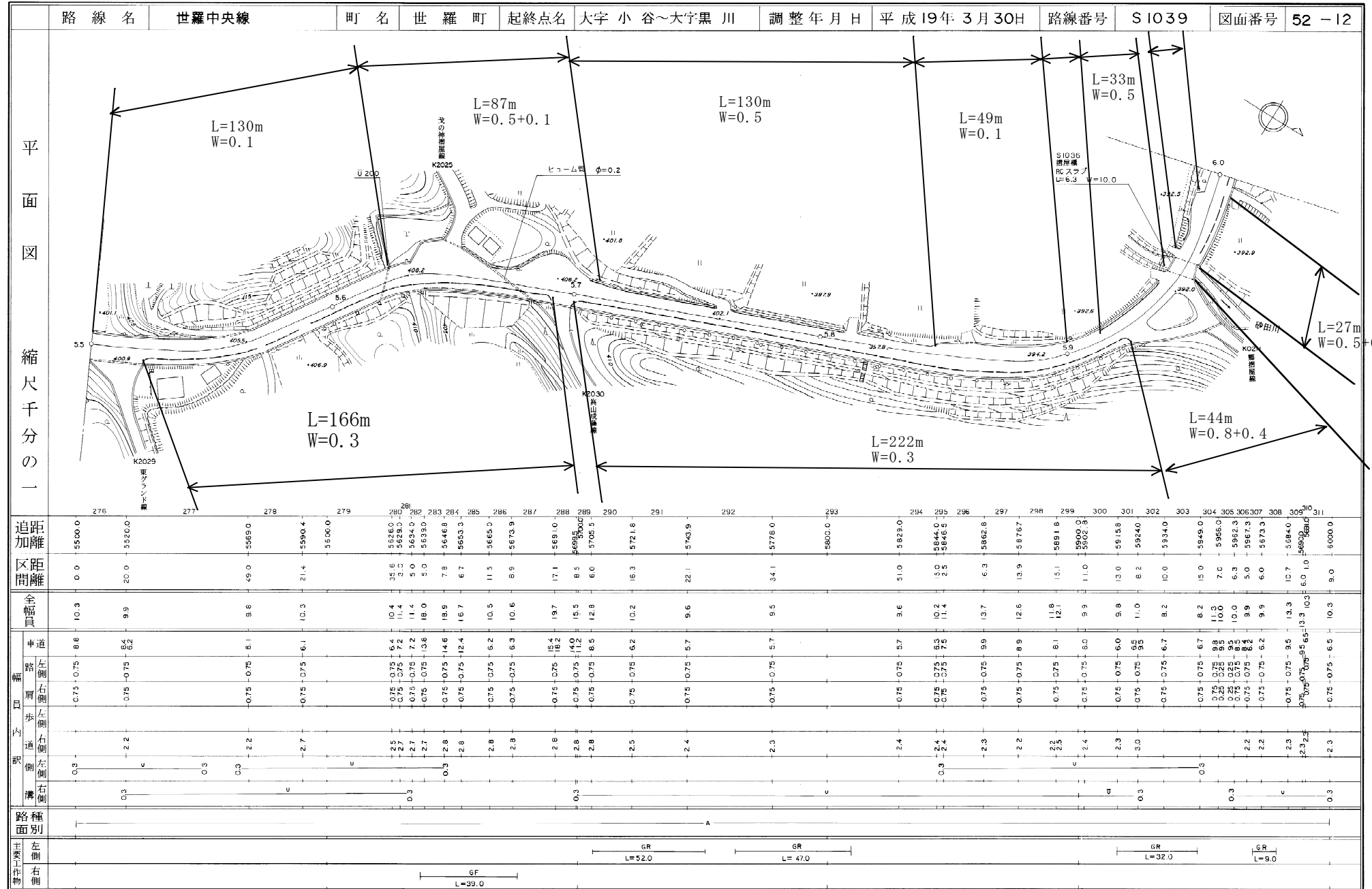
L=16m  
W=0.8+0.1



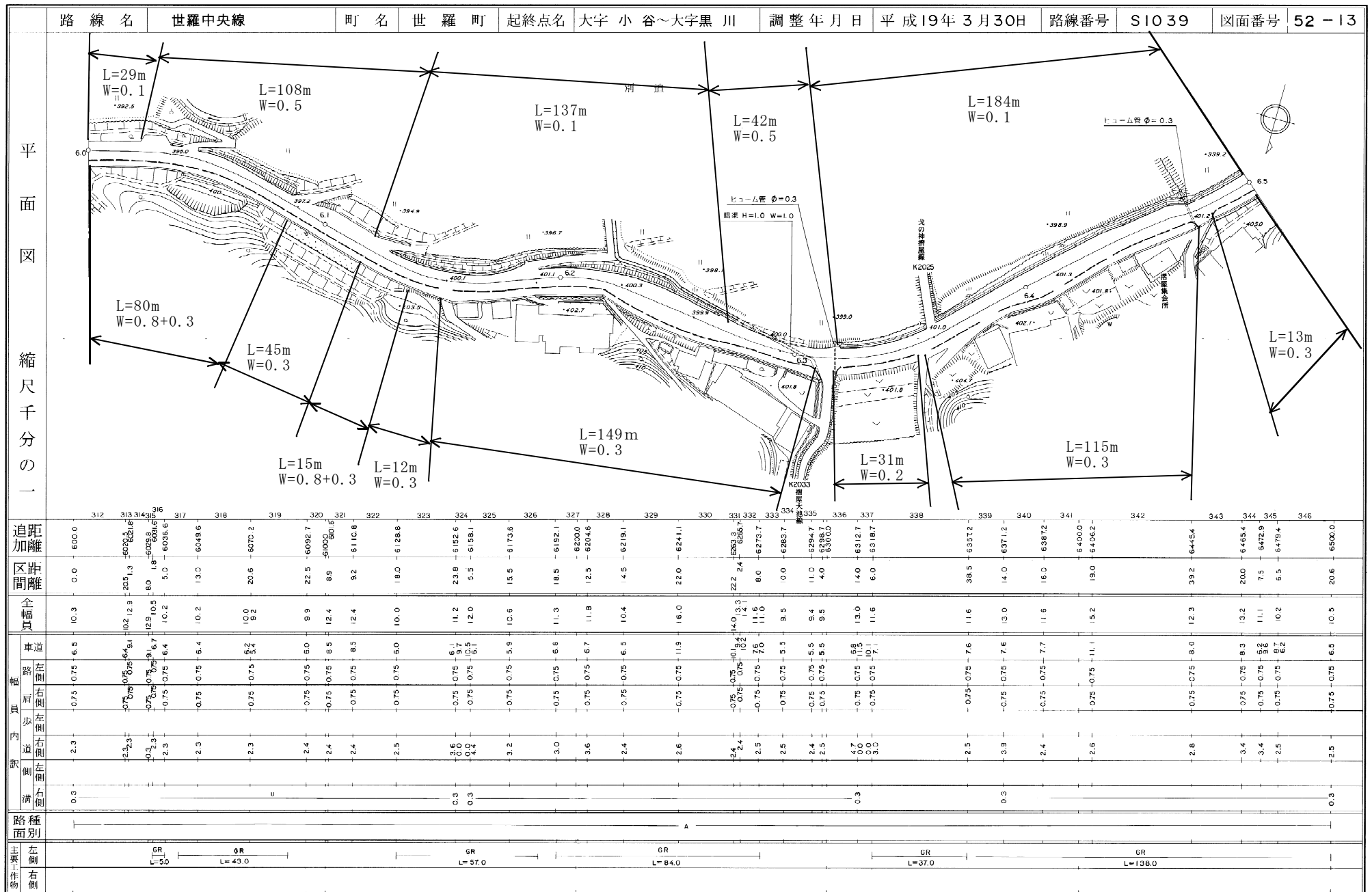
# 道路台帳平面図

L=16m  
W=0.1

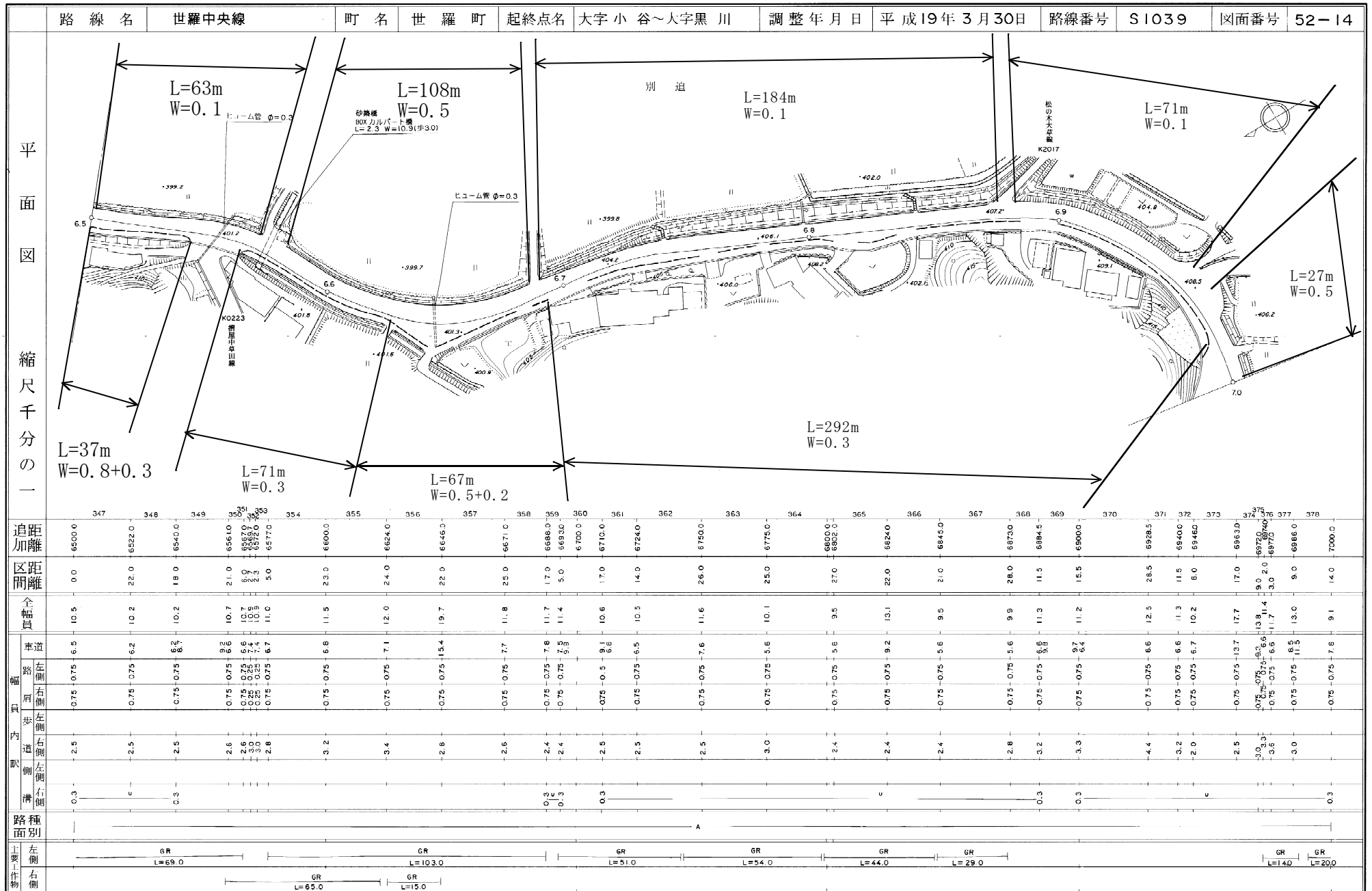
L=26m  
W=0.5



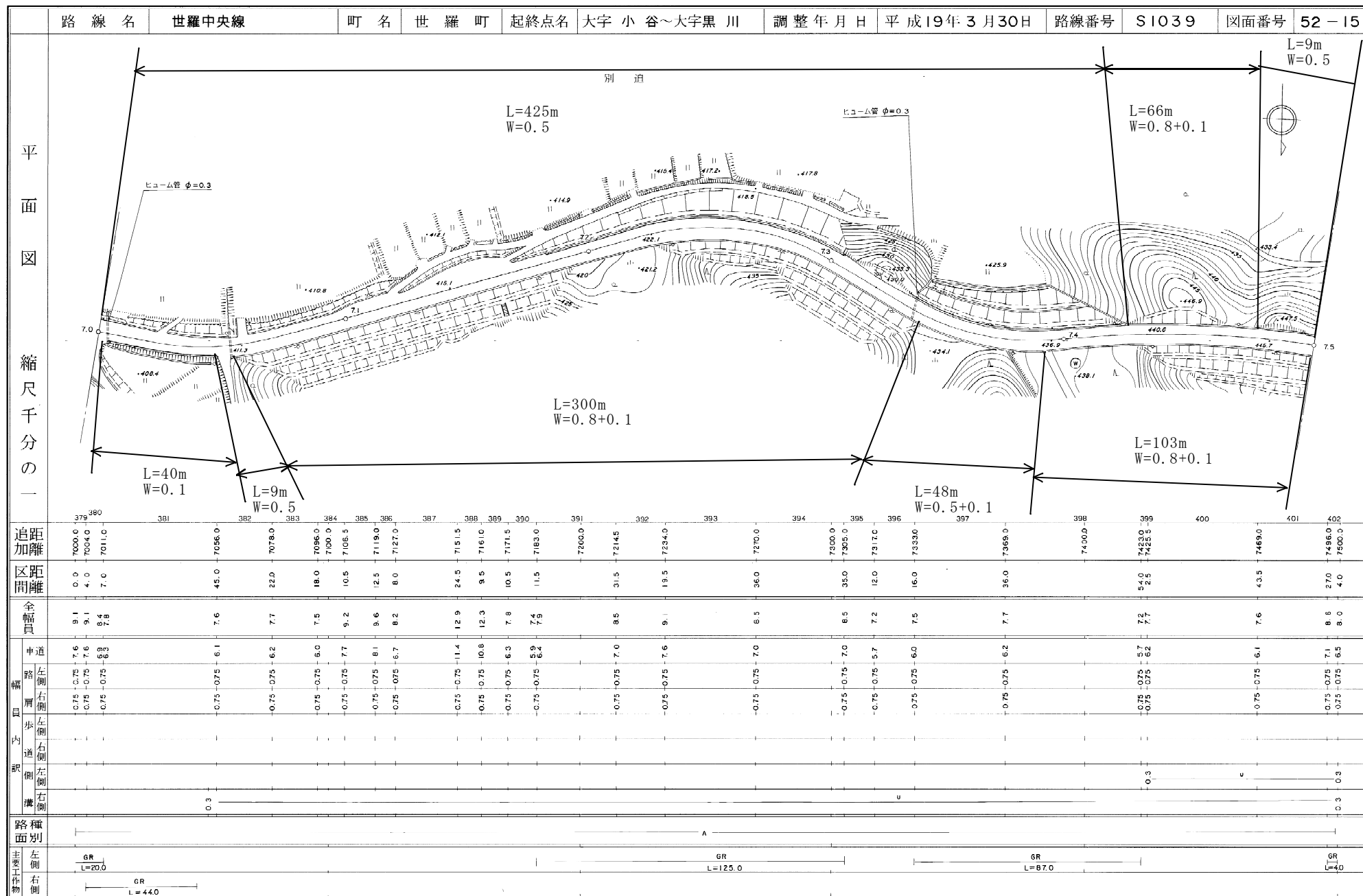
# 道路台帳平面図



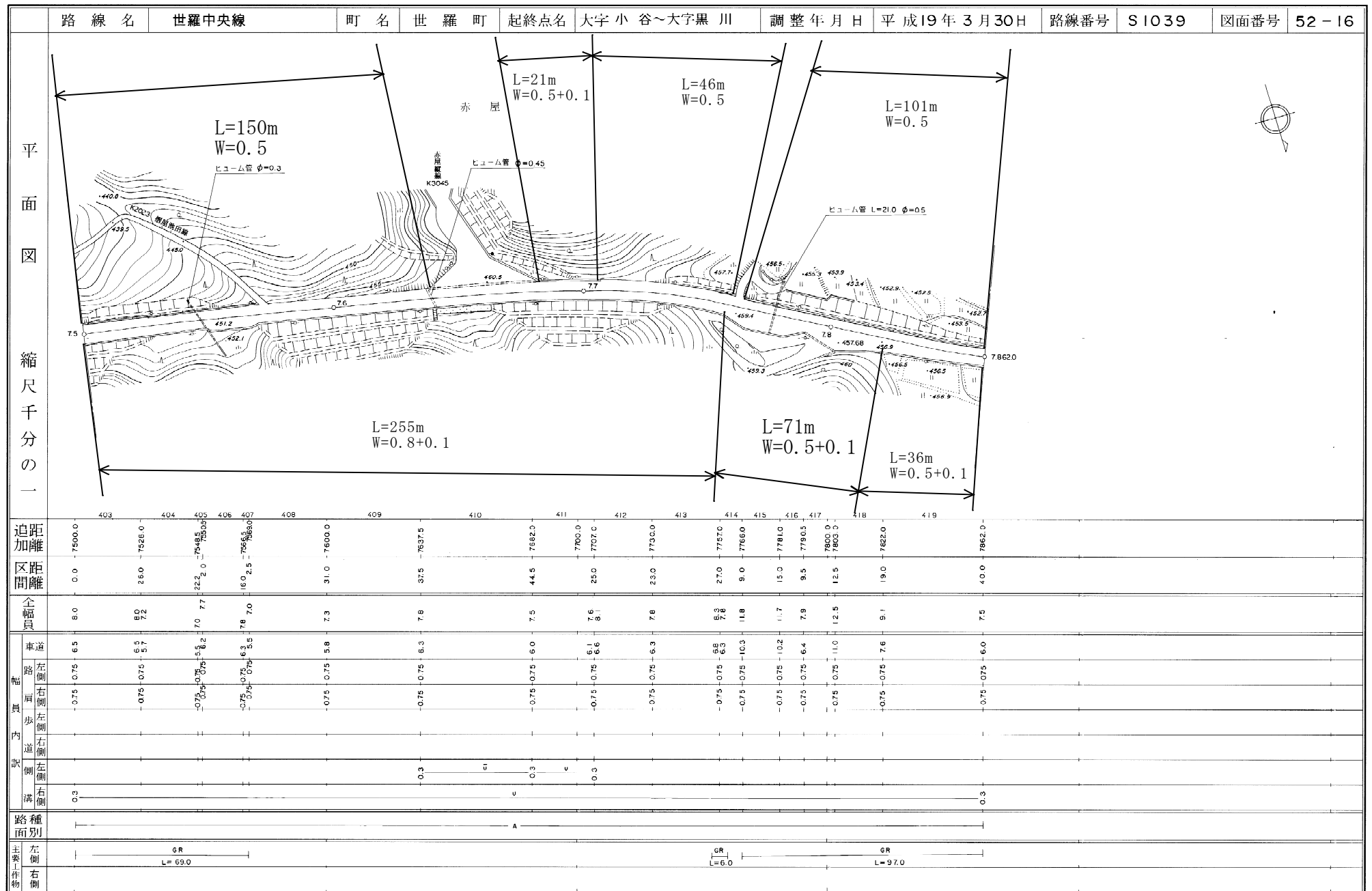
# 道路台帳平面図



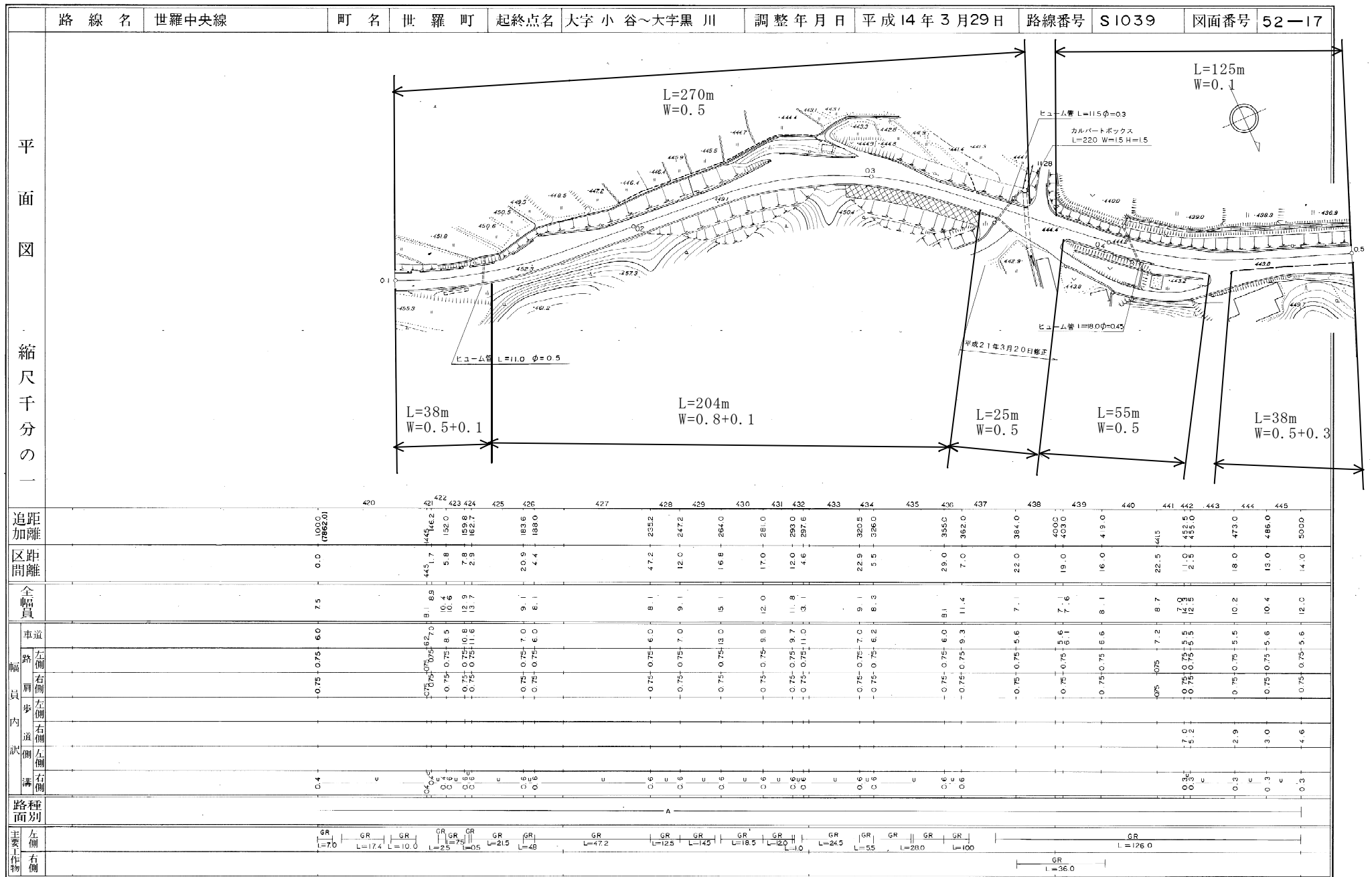
# 道路台帳平面図



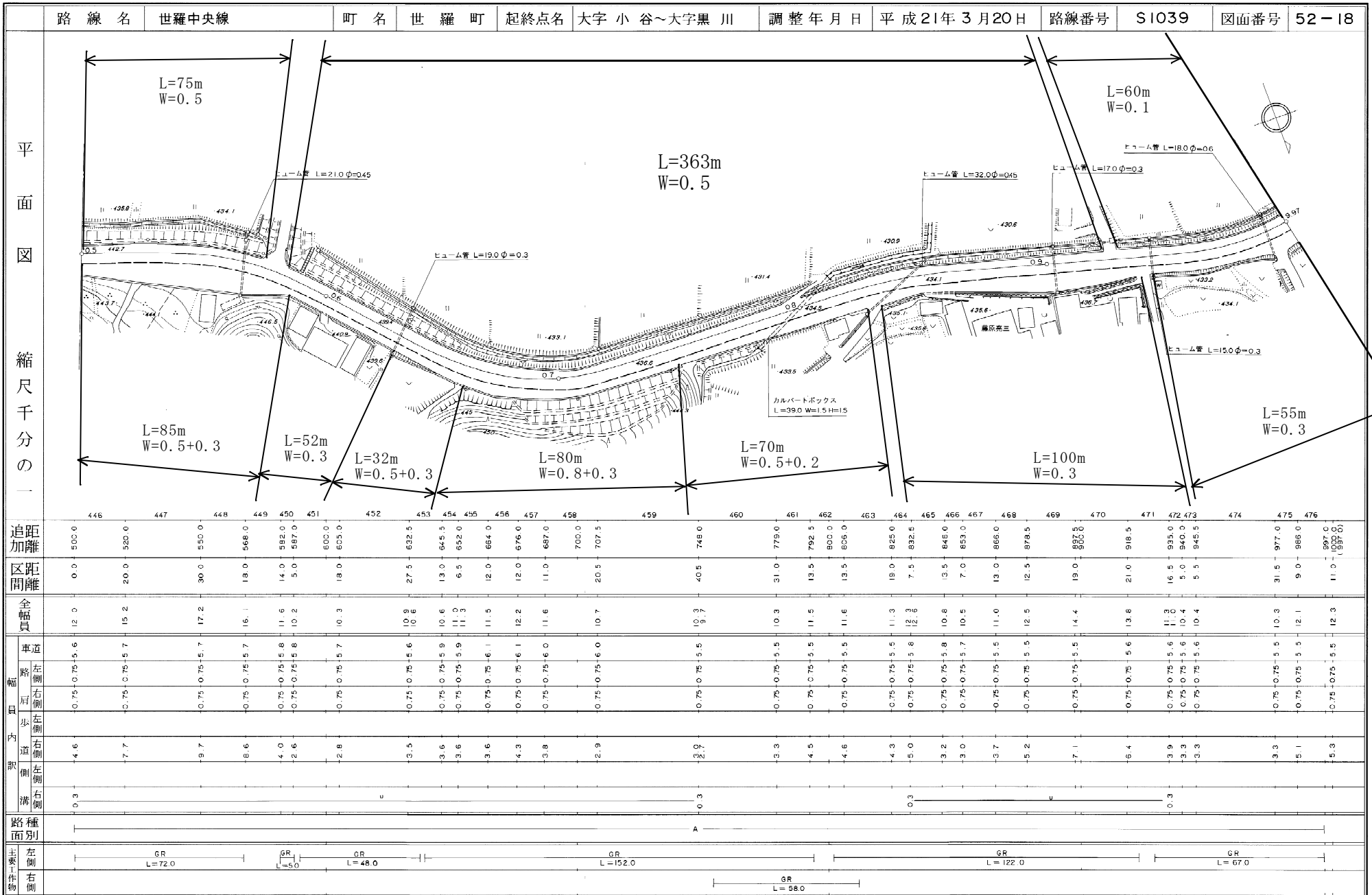
# 道路台帳平面図



# 道路台帳平面図



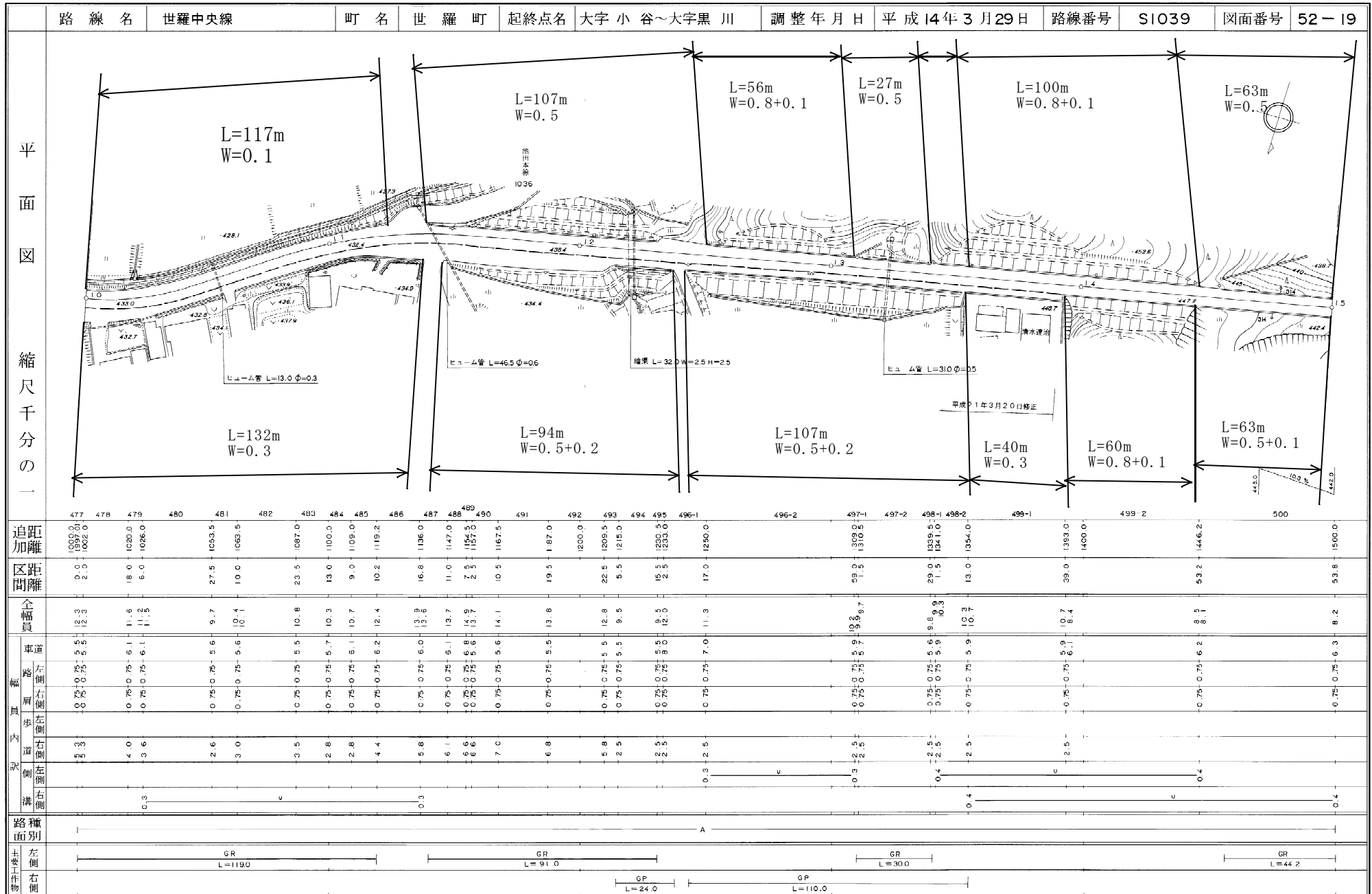
# 道路台帳平面図



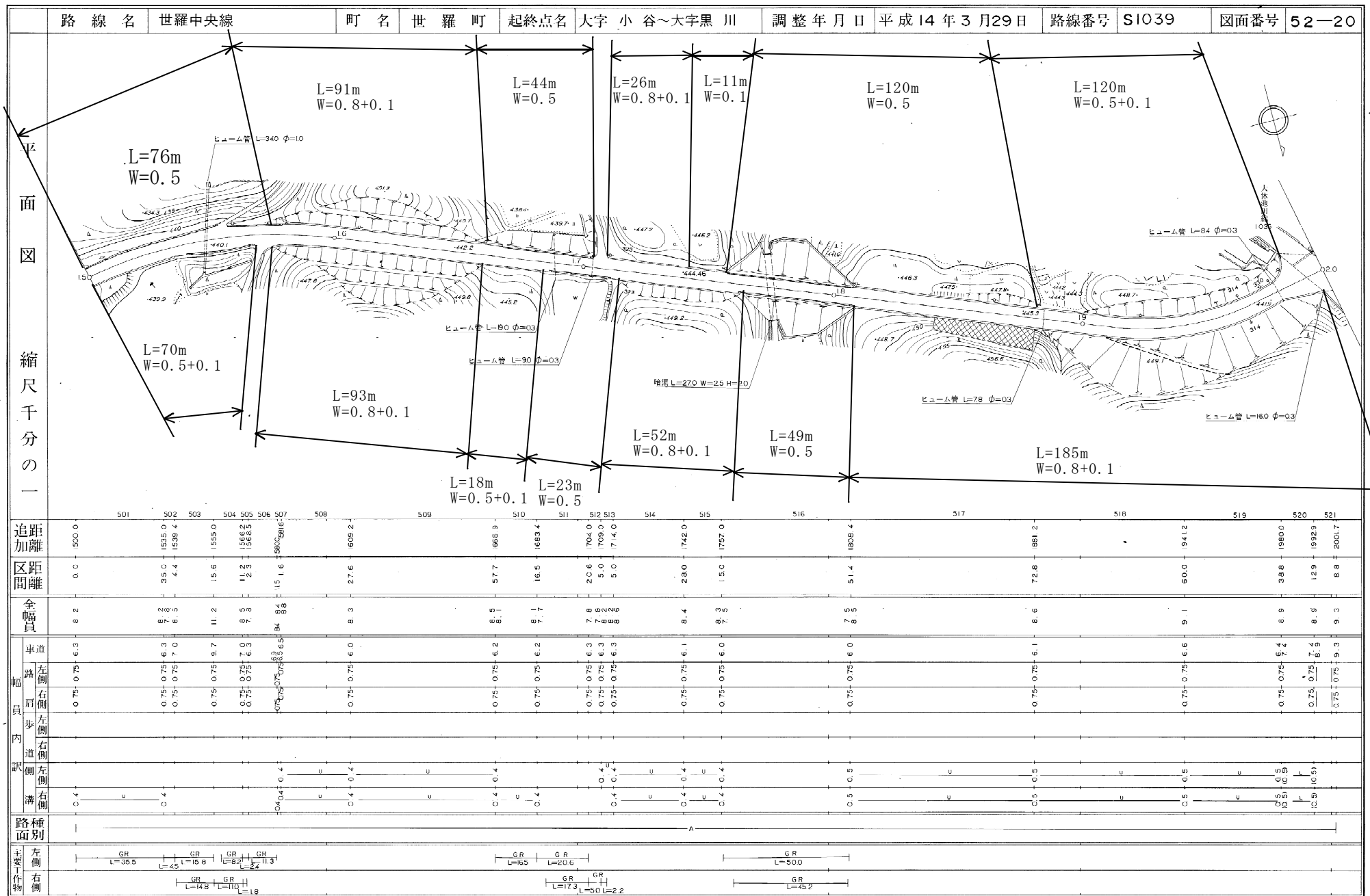


# 道路台帳平面図

L=15m  
W=0.5+0.1



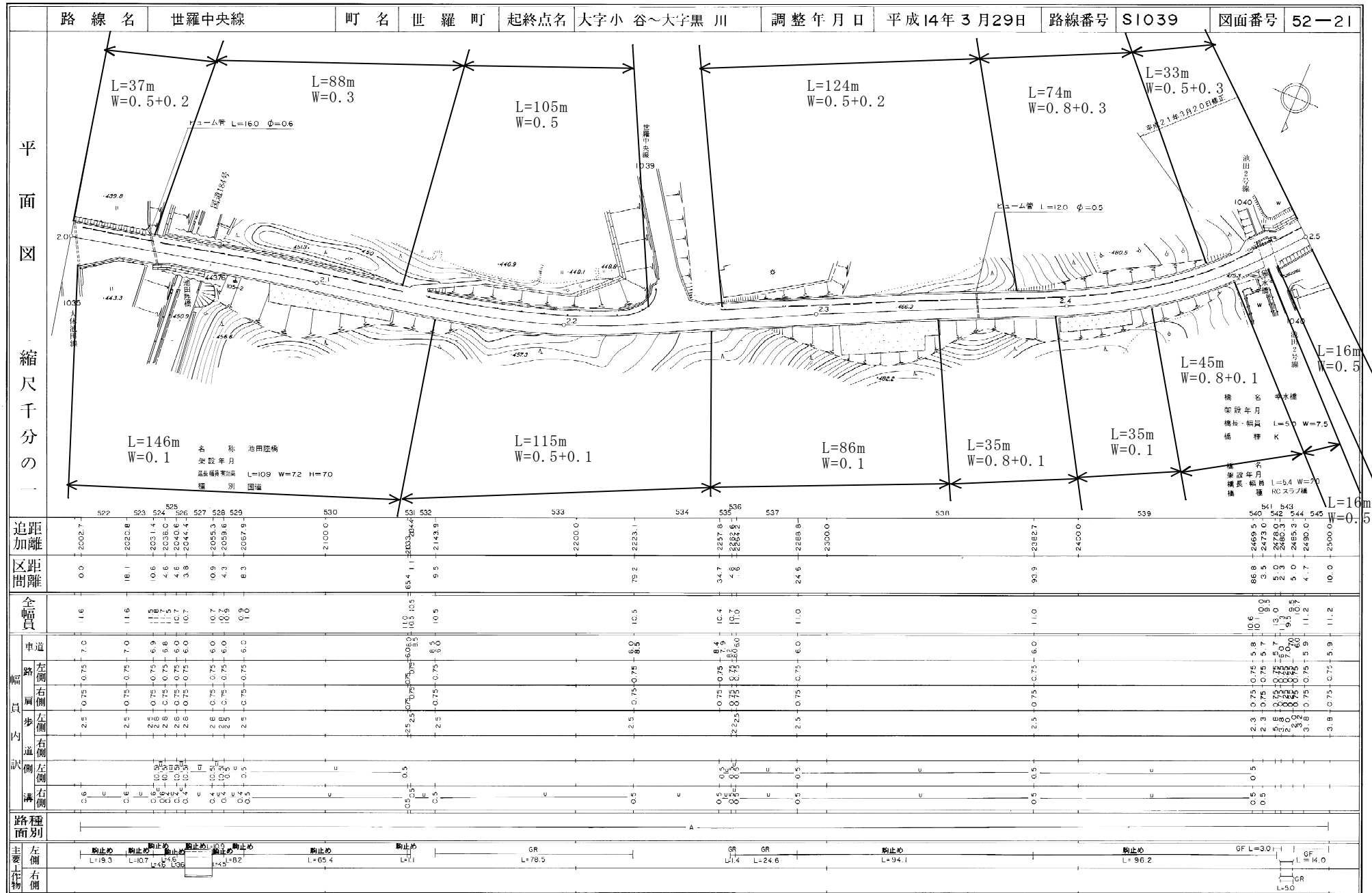
# 道路台帳平面図



アジア航測株式会社調製

この地図は、建設省国土地理院長の承認を得て同院所管の高精度及び測量成果(基準点)を使用して調製したものである。  
(承認番号)昭56 中公第 67 号

# 道路台帳平面図

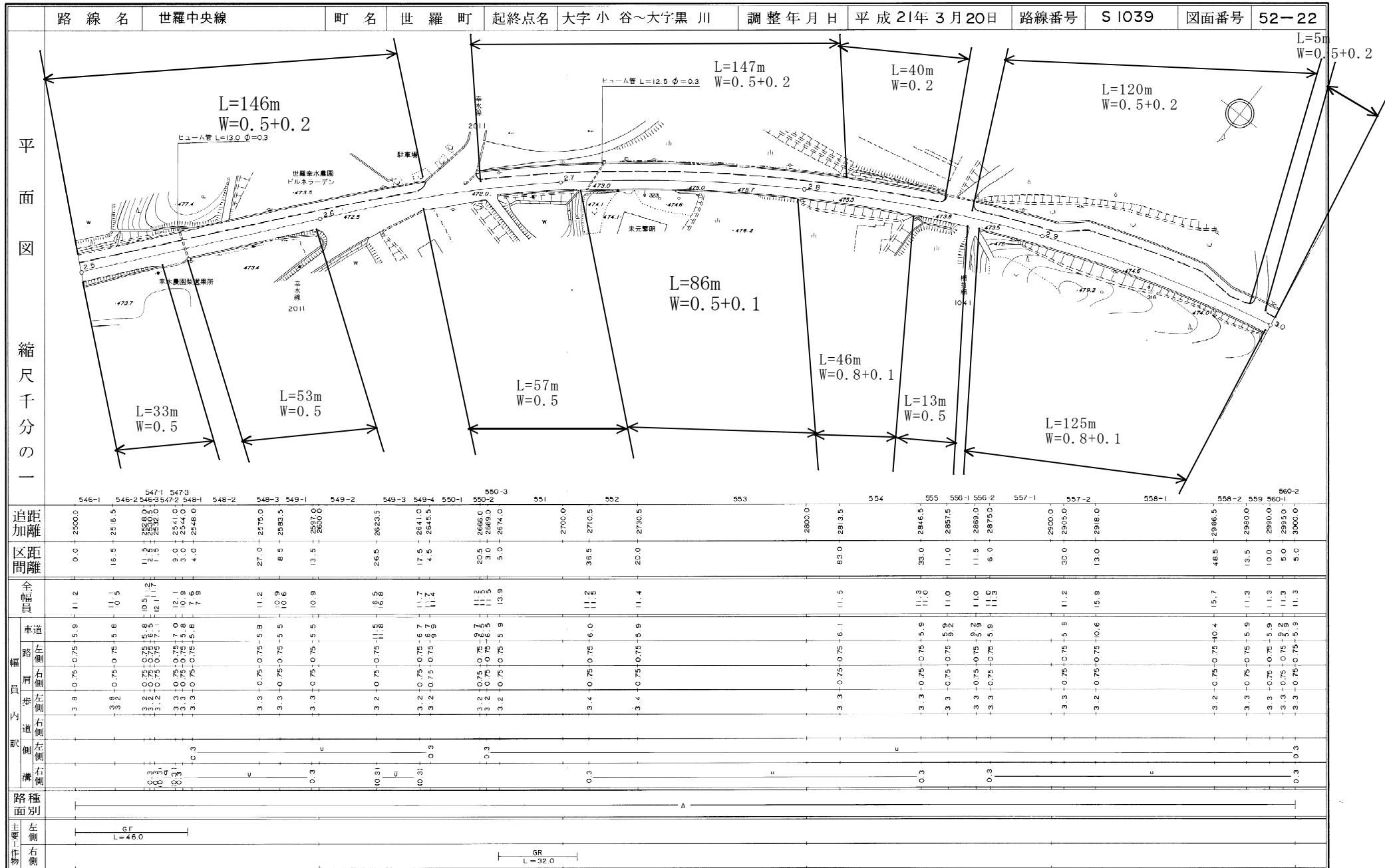


アジア航測株式会社調製

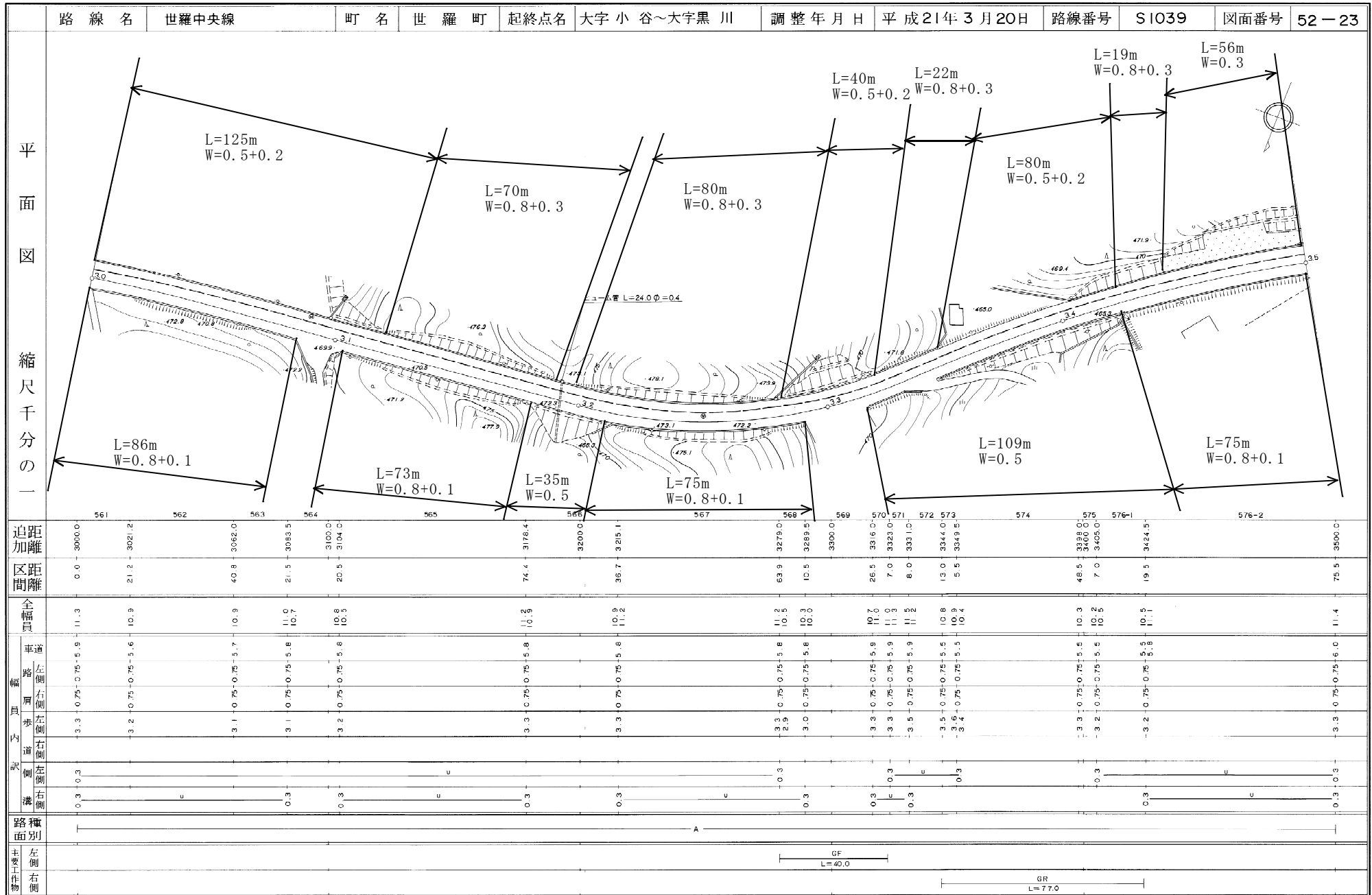
この地図は、建設省国土地理院長の承認を得て同院所管の測量線及び測量成果(基準点)を使用して調製したものである。

(承認番号) 昭56 中会第 67 号

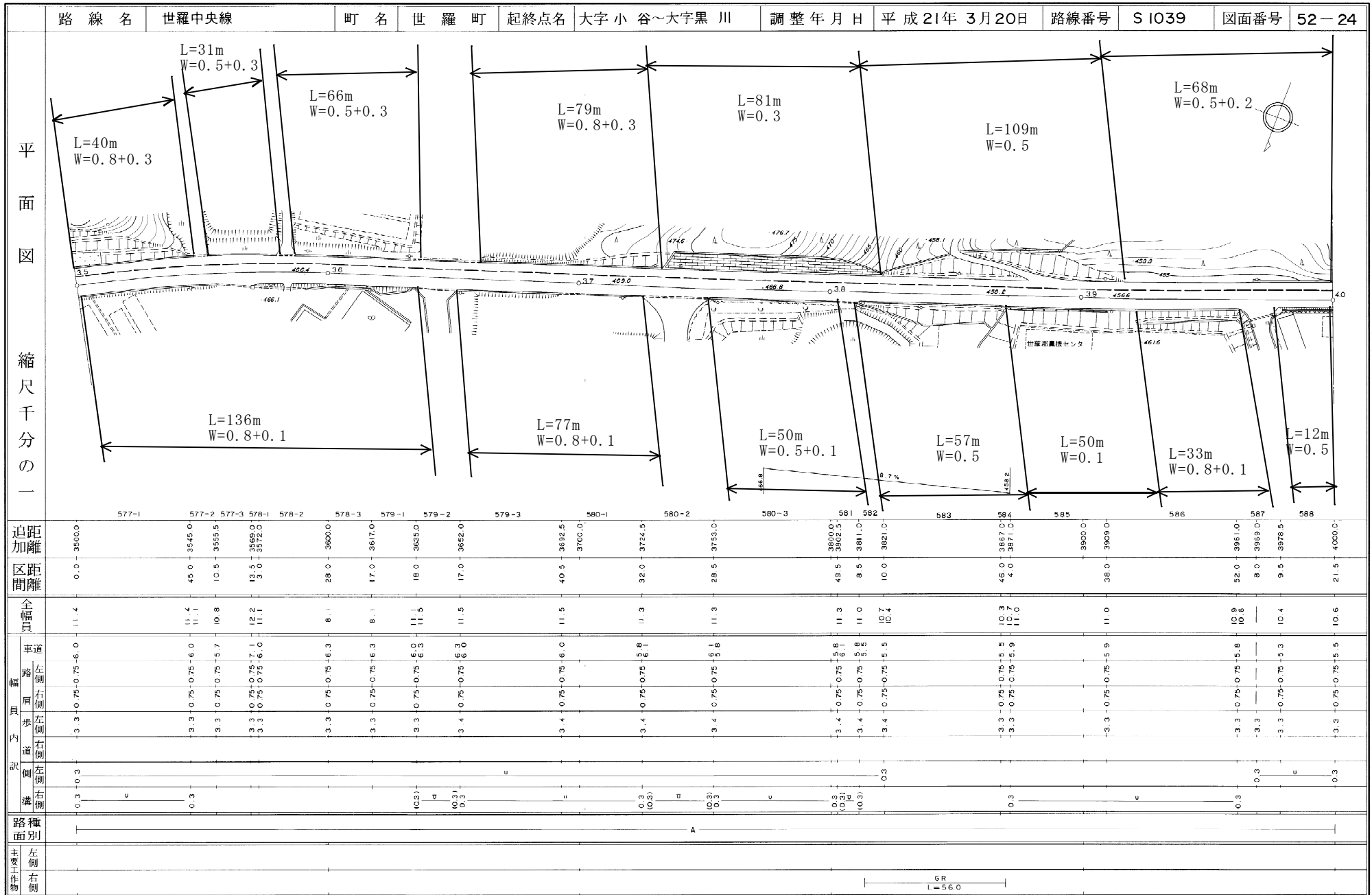
# 道路台帳平面図



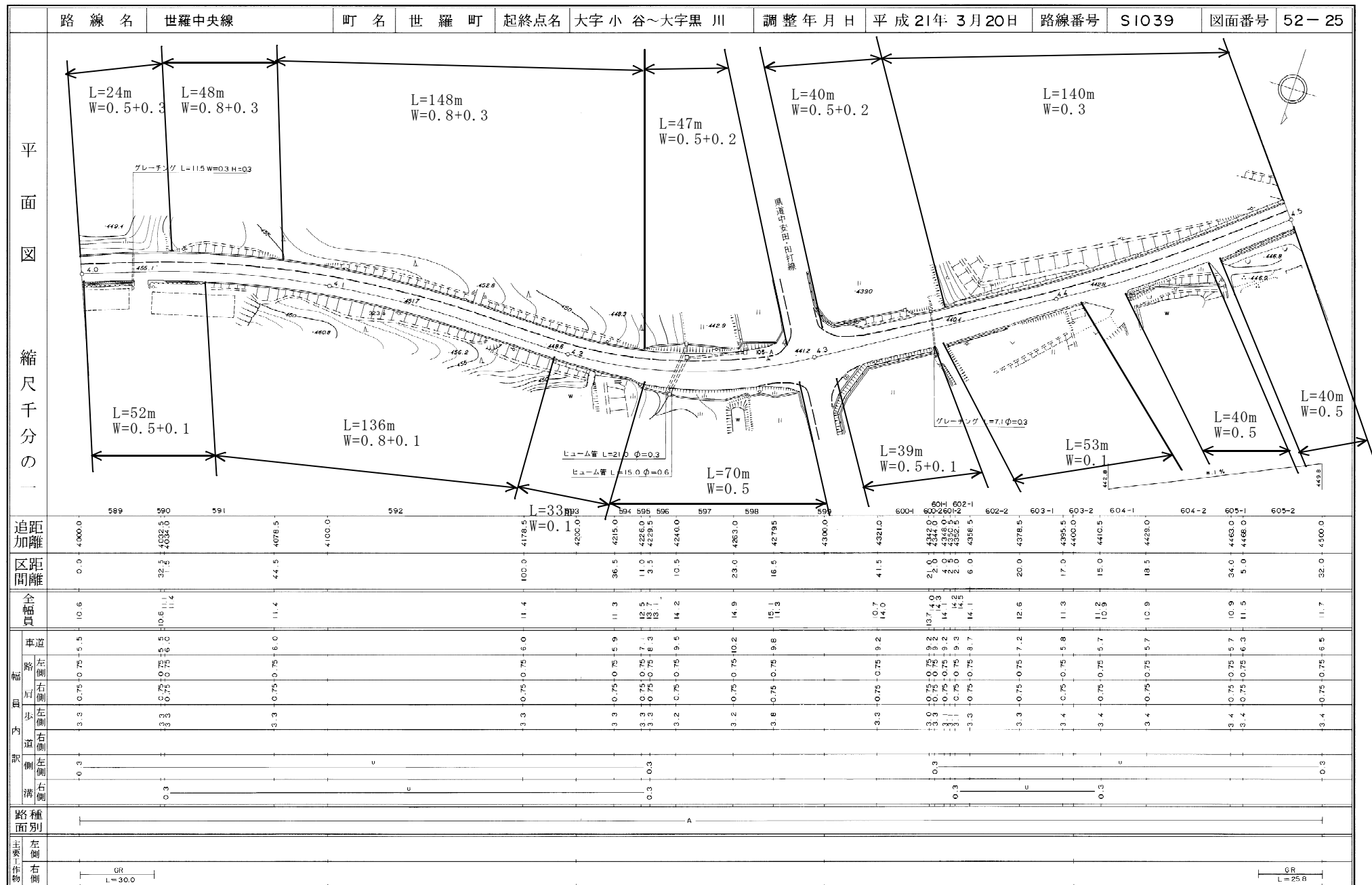
# 道路台帳平面図



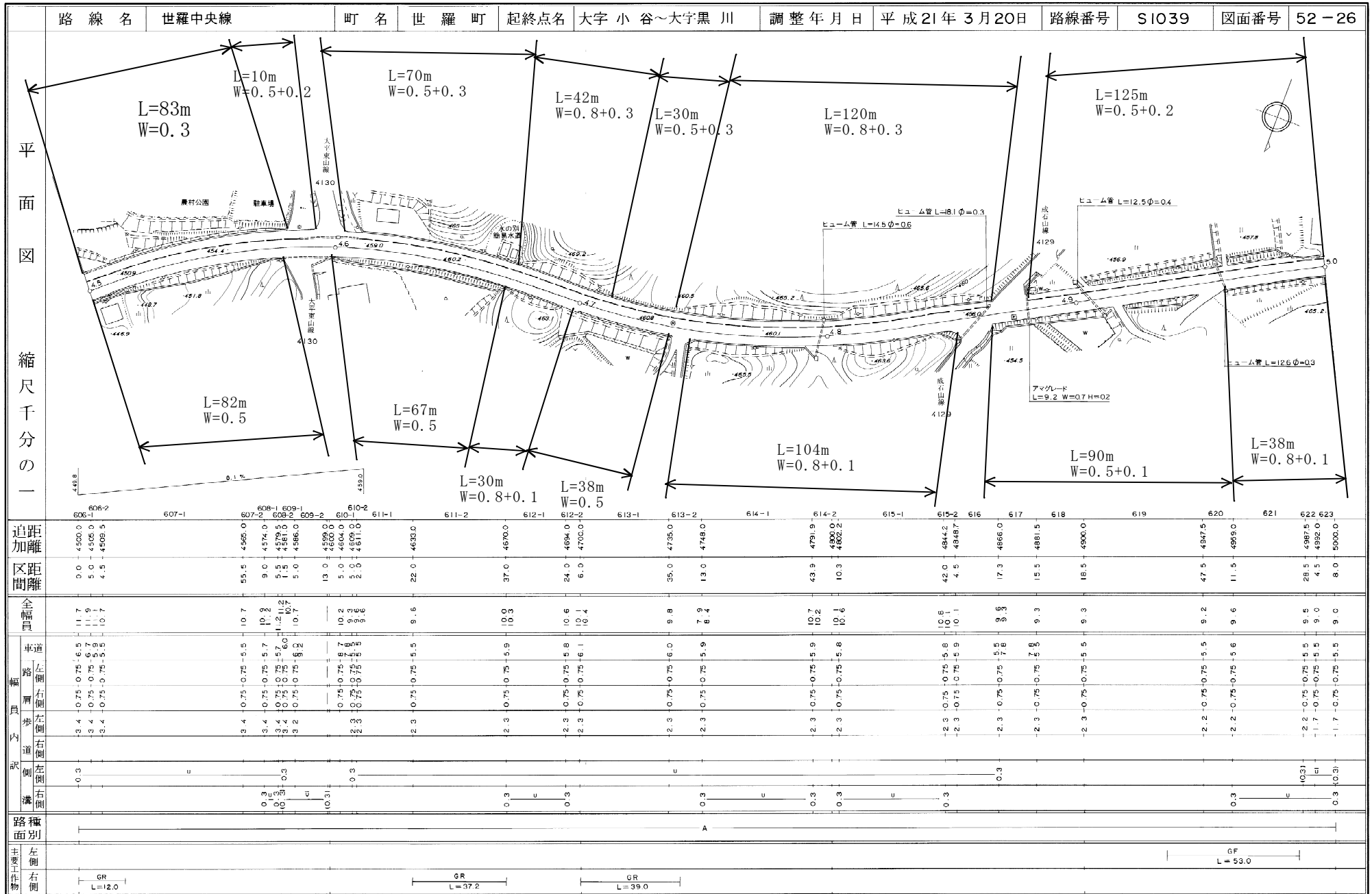
# 道路台帳平面図



## 道路台帳平面図

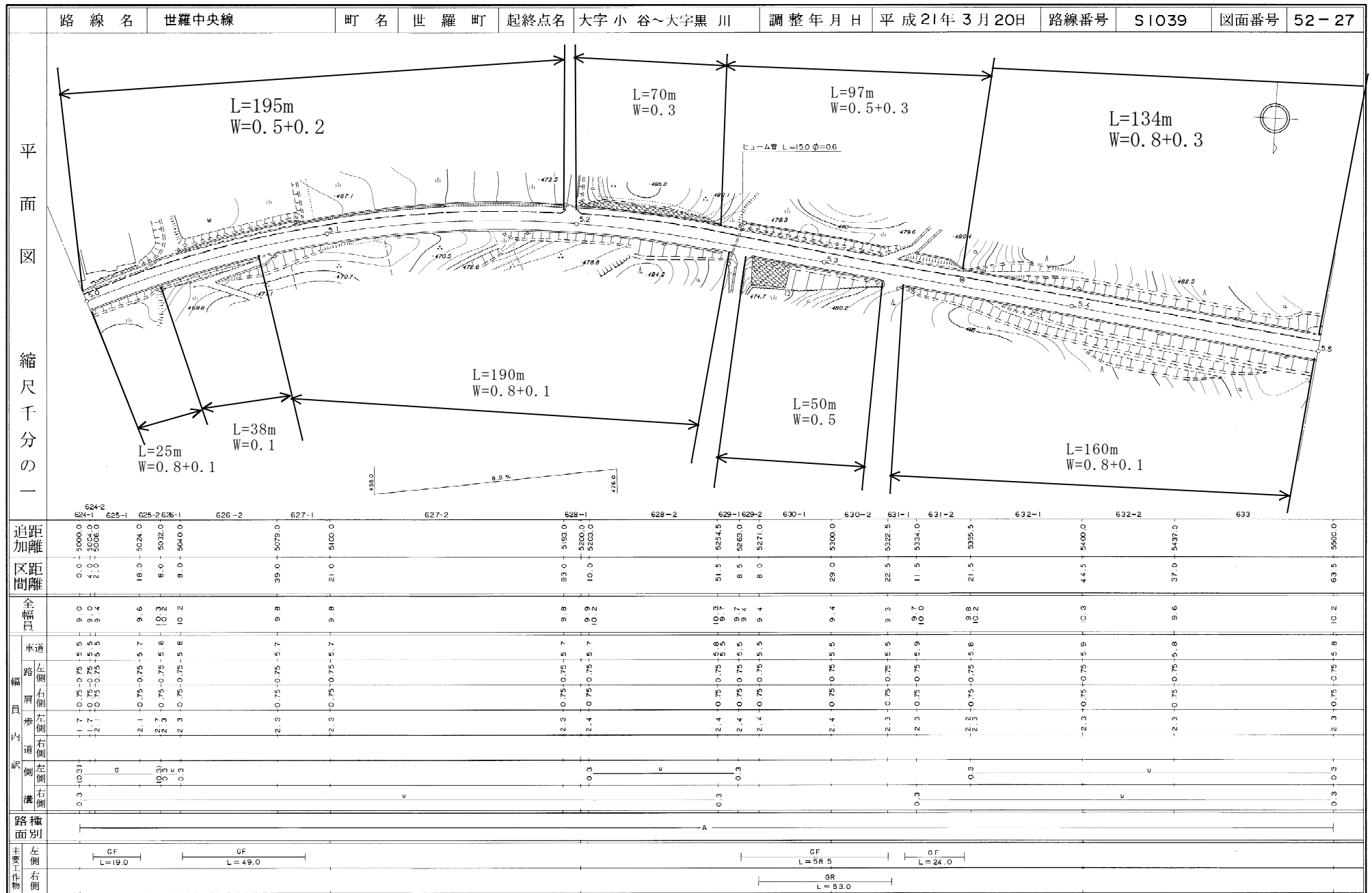


# 道路台帳平面図





# 道路台帳平面図



# 道路台帳平面図

